



## PATRIMONIO TERRITORIAL, SOSTENIBILIDAD Y TURISMO: ESTUDIO DE UNA COMARCA ESPAÑOLA

**Cristina CRISTOBAL JIMÉNEZ**  
Universidad Rey Juan Carlos (URJC)  
cristicristo7@hotmail.com

Recibido: 8 de abril del 2023

Enviado a evaluar: 10 de junio del 2023

Aceptado: 19 de diciembre del 2024

### RESUMEN

La Alcarria es un lugar único, que ofrece a sus visitantes una experiencia inolvidable de contemplación de la naturaleza y del patrimonio histórico y cultural. Además de las hermosas extensiones de matorrales y montes formados por la erosión, el paisaje se compone de praderas verdes, campos de cultivo, bosques y montañas. La Alcarria es un destino ideal para aquellos que buscan un escape de la vida urbana y una experiencia única de naturaleza, patrimonio histórico y cultural, y gastronomía local. Se analizarán las principales problemáticas de la Comarca para mejorar y solventar dichos problemas y así poder generar un destino turístico consolidado. La ruta de los castillos en La Alcarria es un recorrido turístico que permite conocer los vestigios históricos y monumentales de esta zona de la meseta española. A lo largo de nuestra ruta se pueden visitar una serie de castillos y fortificaciones que muestran la importancia estratégica de La Alcarria durante la Edad Media. Además, esta ruta también ofrece una visión panorámica de la región, permitiendo apreciar su paisaje natural y cultural. La ruta de los castillos en La Alcarria es una experiencia inolvidable para los amantes de la historia y la arqueología, y una forma de descubrir la riqueza patrimonial de esta región.

**Palabras clave:** Sostenibilidad, Turismo, Recursos turísticos, Patrimonio territorial.

### TERRITORIAL HERITAGE, SUSTAINABILITY AND TOURISM: STUDY OF A SPANISH REGION

### ABSTRACT

The Alcarria is a unique place that offers visitors an unforgettable experience of contemplating nature and historical and cultural heritage. In addition to the beautiful stretches of scrubland and mountains formed by erosion, the landscape is composed of green meadows, fields of crops, forests, and mountains. The Alcarria

is an ideal destination for those seeking an escape from urban life and a unique experience of nature, historical and cultural heritage, and local cuisine. The main problems of the region will be analyzed in order to improve and solve these problems and thus create a consolidated tourist destination. The Castles Route in the Alcarria is a tourist route that allows you to know the historical and monumental remains of this area of the Spanish plateau. Along our route, you can visit a series of castles and fortifications that show the strategic importance of the Alcarria during the Middle Ages. In addition, this route also offers a panoramic view of the region, allowing you to appreciate its natural and cultural landscape. The Castles Route in the Alcarria is an unforgettable experience for lovers of history and archaeology, and a way of discovering the heritage wealth of this region.

**Keywords:** Sustainability, Tourism, Tourist resources, Territorial heritage.

## PATRIMOINE TERRITORIAL, DURABILITÉ ET TOURISME: ÉTUDE D'UNE RÉGION ESPAGNOLE

### RÉSUMÉ

La Alcarria est un lieu unique qui offre à ses visiteurs une expérience inoubliable de contemplation de la nature et du patrimoine historique et culturel. Outre les belles étendues de garrigue et de collines formées par l'érosion, le paysage est composé de prairies verdoyantes, de champs cultivés, de forêts et de montagnes. La Alcarria est une destination idéale pour ceux qui recherchent une évasion de la vie urbaine et une expérience unique de la nature, du patrimoine historique et culturel et de la cuisine locale. Les principaux problèmes de la région seront analysés afin de les améliorer et de les résoudre et ainsi créer une destination touristique consolidée. La route des châteaux de La Alcarria est un circuit touristique qui vous permet de découvrir les vestiges historiques et monumentaux de cette zone du plateau espagnol. Tout au long de notre itinéraire, vous pourrez visiter une série de châteaux et de fortifications qui témoignent de l'importance stratégique de La Alcarria au Moyen Âge. De plus, cet itinéraire offre également une vue panoramique sur la région, vous permettant d'apprécier son paysage naturel et culturel. La route des châteaux de La Alcarria est une expérience inoubliable pour les amateurs d'histoire et d'archéologie, et une façon de découvrir le riche patrimoine de cette région.

**Mots-clés:** Développement durable, Tourisme, Ressources touristiques, Patrimoine territorial.

### 1. INTRODUCCIÓN

La Alcarria es una Comarca natural castellana localizada en la submeseta sur, abarca la mayor parte del centro y sur de Guadalajara, el noroeste de Cuenca y el sureste de Madrid, además se consideran alcarreñas también algunas ciudades de las Comarcas de Tarancón (Cuenca) y Ocaña (Toledo). La Comarca, es conocida por ser la Comarca de los pantanos, la lavanda, los castillos, las ermitas y los girasoles. Abarca una superficie de 9.000 kilómetros aproximadamente, una altitud de 970 metros y pertenecen tres municipios a La Alcarria; Guadalajara, Cuenca y Madrid. Dentro de estas provincias, se dividen en cinco Mancomunidades: Alcarria Alta, Campiña Alta, Campiña baja, Dos Campiñas y Vega del Henares.

El gran protagonista de la zona es el agua, además de la abundancia de espacios verdes y paisajes que componen su patrimonio natural. A pesar de

su dilatada herencia, La Alcarria se mantiene alejada de las grandes ciudades, lo que confiere al visitante un gran encanto rural.

La abundancia de plantas aromáticas como la lavanda, el espliego, el tomillo o el romero hace posible la apicultura, dando como resultado la miel de Alcarria. Otros productos elaborados en la zona son el cordero de la variedad Alcarreña, el aceite de Alcarria y los vinos de origen de Mondéjar, Sacedón y Arganda. El paisaje artificial de Alcarria ha sido el marco contextual de varias obras literarias conocidas, la más importante de las cuales es Viaje a la Alcarria de Camilo José Cela. Adéntrate en la fascinante historia de la Alcarria y descubre la majestuosidad de sus castillos, recorriendo una ruta que te transportara a un mundo de leyendas y emociones sin igual. Recorrer la ruta de castillos de castillos en la Alcarria es como viajar en el tiempo, explorando la historia y la belleza de una tierra llena de leyendas y misterios.

## 2. JUSTIFICACIÓN DEL ESTUDIO



La principal razón que motivo para realizar esta investigación, es por el gran abandono y desconocimiento de la zona. Considero que es una zona relativamente cercana a Madrid, con importantes atractivos turísticos que pondrían emerger en el ámbito turístico nacional. Su cercanía a Madrid lo podría llegar a convertir en un principal destino de escapada de ocio para los turistas nacionales, las turísticas nacionales buscan explorar y conocer nuevos destinos cerca de su domicilio para escapar de la rutina.

La Alcarria cuenta con suficientes recursos tanto turísticos como las infraestructuras que posee para recibir este nuevo público. La Alcarria ofrece nuevas rutas desconocidas y muy interesantes para ser visitadas. Otra motivación que me impulso a realizar este estudio es el abandono de la mayor parte de la región lo cual ha propiciado que se convierta en lo que denominamos "España vaciada". También denominada por la política a Guadalajara como la "gran olvidada" frente al resto de provincias que forman la Comunidad de Castilla La Mancha (Nueva Alcarria.com 06 de octubre de 2020).

Esta investigación se centrará en el estudio de sus diferentes recursos para poder llevar a convertir esta zona en un nuevo destino turístico y la explotación cultural y económica de la misma. El análisis de un espacio trata de diferenciar y dar conocer sus singularidades y ventajas para destacar entre sus competidores y líderes entre sus visitantes y turistas.

## 3. OBJETIVOS GENERALES Y ESPECÍFICOS

El análisis general nos reflejara la principal problemática que tiene La Alcarria para desarrollarse como producto turístico, lo cual evaluara el problema para hacer de esta un nuevo auge. Se expondrán diferentes escenarios que proporcionarán ver la realidad del turismo en la zona. Así como sus infraestructuras, su conservación, accesos y demás aspectos que influyen al sector. Para ello, analizaremos los diferentes aspectos de la Comarca pasando desde su entorno a nuevos proyectos.

-  **Objetivo general 1.** Conocer la realidad territorial de la Alcarria
-  **Objetivo general 2.** Valorar el patrimonio de la Alcarria

- ✚ **Objetivo general 3.** Evaluar diferentes escenarios de la realidad del turismo en la zona
- ✚ **Objetivo general 4.** Analizar infraestructuras, conservación, accesos y demás aspectos que influyen al sector
- ✚ **Objetivo general 5.** Investigar los diferentes aspectos de la Comarca pasando desde su entorno a nuevos proyectos.

Los objetivos específicos, nos harán comprender que la Alcarria ha quedado olvidada por el turista y poco demandada. Siendo una principal causa el gran deterioro de muchas atracciones turísticas por su abandono. Analizaremos el desarrollo de nuevos itinerarios por diferentes espacios geográficos. Definiendo estos nuevos itinerarios turísticos desde el Patrimonio Histórico-Monumental: la Ruta de los Castillos por la Alcarria.

- ✚ **Objetivo específico 1.** Gestionar el abandono de las atracciones turísticas en la Alcarria
- ✚ **Objetivo específico 2.** Analizar la falta de demanda turística en la Alcarria
- ✚ **Objetivo específico 3.** El análisis de nuevos itinerarios turísticos
- ✚ **Objetivo específico 4.** La definición de nuevos itinerarios turísticos
- ✚ **Objetivo específico 5.** Conocer los espacios geográficos de los nuevos itinerarios turísticos

Uno de los principales problemas es la falta de una estrategia estable. Una de sus principales asignaturas pendientes es la profesionalidad de la hostelería y el reducido número de transportes que recorren la Comarca. La meta de esta investigación es costosa debido a que muchos castillos e infraestructuras están derruidas y mal conservadas tras el paso del tiempo. Por ello, también deben reforzarse los servicios actuales con los que cuentan en la actualidad.

#### 4. METODOLOGÍA DE TRABAJO

La preservación y promoción del patrimonio como base del desarrollo local en La Alcarria es un tema interesante y significativo de analizar. La metodología efectiva para poder abordar este tema incluye los siguientes pasos:

Investigación previa: Se debe realizar una revisión exhaustiva de la literatura existente sobre patrimonio (Viaje a la Alcarria), desarrollo local y La Alcarria. Identificando las principales características y desafíos del patrimonio en la región y su relación con el desarrollo local.

✚ **Análisis de la situación actual:** Se ha evaluado la situación actual del patrimonio en La Alcarria, incluyendo la protección y promoción que se les está brindando. Identificando las fortalezas y debilidades de la gestión actual y cómo se relaciona con el desarrollo local.

✚ **Análisis de casos de éxito:** Identificar ejemplos de buenas prácticas en la preservación y promoción del patrimonio en La Alcarria y evaluar cómo han contribuido al desarrollo local.

✚ **Propuestas de mejora:** Basándose en su investigación, proponiendo medidas concretas para mejorar la gestión del patrimonio en La Alcarria y fomentar su papel en el desarrollo local.

✚ **Conclusiones:** Dar conclusiones sobre la importancia de la preservación y promoción del patrimonio en La Alcarria y su relación con el desarrollo local.

✚ Recomendaciones: Ofrecer recomendaciones para futuras investigaciones y acciones en este ámbito.

Esta metodología ha permitido abordar de manera exhaustiva y rigurosa el tema de la preservación y promoción del patrimonio como base del desarrollo local en La Alcarria. Sobre lo que piensan los ciudadanos de la Alcarria acerca de su bajo turismo, puede variar de persona a persona. Algunos pueden lamentar la falta de turismo, ya que podría ser una fuente de ingresos y empleo para la región. Otros pueden apreciar la tranquilidad y la autenticidad de la Alcarria, y pueden preferir que se mantenga así.

En general, es probable que muchos habitantes de la Alcarria reconozcan el potencial turístico de la región, pero también pueden sentirse frustrados por la falta de apoyo del gobierno y la falta de recursos para promocionar la región como destino turístico. Es importante tener en cuenta que la pandemia de COVID-19 ha afectado gravemente al turismo en toda España, y es posible que esta sea una de las razones por las que el turismo en la Alcarria ha disminuido. Sin embargo, con la esperanza de que la situación mejore en el futuro, la Comarca de la Alcarria podría ver un aumento en el turismo y, por lo tanto, un mayor interés en la promoción y el desarrollo de su industria turística.

En este sentido, me gustaría señalar que la realización de encuestas para medir el nivel de turismo en una determinada zona es una práctica común en muchos lugares, ya que ayuda a los responsables políticos y a las empresas turísticas a entender mejor las necesidades y expectativas de los visitantes y a desarrollar estrategias para mejorar la industria turística. En el caso específico de la Alcarria, una Comarca de la provincia de Guadalajara en España, no existen muchas encuestas que involucren a los ciudadanos porque el turismo no es una actividad económica muy desarrollada en la región. Aunque la Alcarria cuenta con un patrimonio histórico y natural interesante, no es un destino turístico muy conocido ni muy concurrido, y puede que los habitantes de la zona no se sientan muy familiarizados con las actividades turísticas ni con la importancia económica que puede tener el turismo para la región. Sin embargo, esto no significa que no existan iniciativas para fomentar el turismo en la Alcarria o que no se realicen estudios o encuestas sobre el tema. Es posible que las encuestas que se hayan realizado estén enfocadas en otros aspectos, como la calidad de los servicios turísticos, la percepción de los visitantes sobre la región, o la opinión de los empresarios locales sobre las oportunidades de negocio en el sector turístico. Además, con la creciente importancia del turismo sostenible y la búsqueda de alternativas al turismo de masas, es posible que en el futuro se realicen más estudios y encuestas que involucren a los ciudadanos y a las comunidades locales en el desarrollo de estrategias turísticas más sostenibles y respetuosas con el medio ambiente y la cultura local.

## **5. CAMINANDO POR LA COMARCA NATURAL DE LA ALCARRIA, DESCUBRIENDO NUEVAS REALIDADES**

El principal protagonista de la Comarca es el agua, además de abundar las zonas verdes y parajes que conforman su patrimonio natural. A pesar de su gran patrimonio, La Alcarria sigue siendo una zona alejada de las grandes ciudades, lo que provoca un gran encanto rural entre sus visitantes. La calidad de conservación de su patrimonio y en general de su paisaje rural, convierte a la Comarca en un lugar privilegiado para

interpretar la evolución de las sociedades humanas desde las más ancestrales formas de vida. La abundancia de plantas aromáticas como el romero, el tomillo, el espliego o la lavanda hace posible la apicultura, dando como resultado la miel de Alcarria. Otros productos elaborados en la zona son el cordero de la variedad Alcarreña, el aceite de Alcarria y los vinos de origen de Mondéjar, Sacedón y Arganda. El paisaje artificial de Alcarria ha sido el marco contextual de varias obras literarias conocidas, la más importante de las cuales es Viaje a la Alcarria de Camilo José Cela. La Comarca natural de La Alcarria es un lugar lleno de sorpresas y nuevas realidades. Al caminar por su paisaje, se pueden descubrir extensiones de matorrales y montes formados por la erosión, praderas verdes, campos de cultivo, bosques y montañas. Además, las ciudades y pueblos de la Comarca están llenos de historia y tradición, con antiguos castillos, casonas señoriales, iglesias, ermitas y monasterios que atestiguan su rica cultura y patrimonio. Al explorar la Comarca natural de La Alcarria, también se pueden encontrar pequeños productores que elaboran productos locales, como la famosa miel elaborada con las plantas aromáticas de la zona. Esta miel es un producto auténtico que refleja la esencia de la región y su tradición apícola. Caminar por la Comarca natural de La Alcarria es una forma de escapar de la vida urbana y descubrir una experiencia única de naturaleza, patrimonio histórico y cultural, y gastronomía local. Sin duda, es un destino ideal para aquellos que buscan una aventura diferente y una nueva forma de descubrir el mundo.

## 5.1. UN TERRITORIO MARCADO POR SU ENTORNO NATURAL

La Alcarria está formada por parte de las provincias de Cuenca, Guadalajara y Madrid. La separación territorial de dichas provincias es relativamente reciente. En los siglos pasados se agrupaba como una unidad. Se localiza en la zona de transición entre las montañas del sistema ibérico y la llanura manchega. Espacialmente, está integrada por el relieve en losa formado por la superficie estructural de páramos calizos, cortados continuamente por ríos y arroyos de norte a sur, creando estrechos taludes glaciares y marcosos y fértiles valles profundos. Esto produce un relieve que crea un llamativo contraste entre el cultivo de secano del encinar y el desierto, y las pequeñas huertas, olivos y hierbas de las laderas y valles.

Fotografía 1. Mapa físico de localización de la Alcarria.

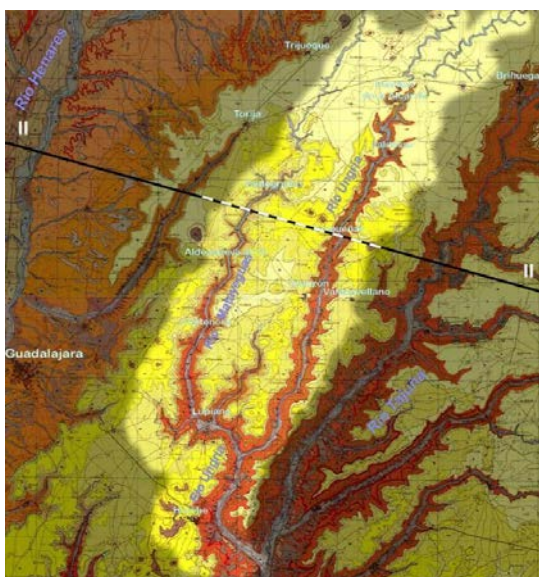


Fuente: Alcarria es más (2023).

Algo característico de la Alcarria, es que se trata de una Comarca natural, esto significa que no tiene unos límites geográficos claros. Actualmente no coincide con los límites geográficos de la Alcarria histórica, más amplia de como la conocemos. Incluía poblamientos como Brihuega, Cifuentes y tierras localizada al norte del Tajo. Donde si la podemos encontrar delimitada es de norte a oeste gracias a los ríos Henares, Tajo y Jarama, sirviendo de referencia geológica y morfológica del páramo de la Alcarria.


La conforman 187 municipios integrados a la Alcarria, los cuales 4488km<sup>2</sup> pertenecen a Guadalajara, 2480km<sup>2</sup> a Cuenca y 1488km<sup>2</sup> a Madrid, haciendo una suma total de 8456km<sup>2</sup> conforman la Alcarria. La provincia de Guadalajara es la que cuenta con una mayor extensión. Se divide en Alcarria Alta, donde el páramo alcarreño logra su mayor altitud, y la Alcarria Baja, alrededor a la vega del Tajo y el río Tajuña. Este paisaje tiene una geomorfología tabular, territorio intercalado por los valles de los ríos Tajo, Tajuña y Henares. Las diferentes rocas que podemos encontrar en el entorno nos dan información sobre los diferentes periodos, en los que se divide la historia de la Tierra. La primera referencia es del Cenozoico, en concreto los sedimentos que podemos encontrar al sur del municipio, los cuales estuvieron arrastrándose y depositándose a gran profundidad y que en la actualidad las podemos ver gracias al levantamiento del buzamiento hacia el sur y el suroeste.

Fotografía 2.  
Mapa geológico de la Alcarria



Fuente: Instituto Tecnológico Geominero España (2011)

Fotografía 3.  
Mapa geomorfológico de la Alcarria



Fuente: O. Autónomo Centro Nacional de Información Geográfica (2018)


Esto nos demuestra la existencia de paisajes muy antiguos, de hace unos 500 millones de años. Aunque el páramo descienda levemente de noreste a suroeste es bastante uniforme. En algunas zonas, la erosión ha desaparecido por completo dejando restos de una estructura plana en forma de cerros testigos. Algunos ejemplos de estos cerros testigos, serían los conocidos como: Las tetas de Viana (data del año 1143-1144), El cerro de Hita (data del año 961), El Colmillo de Alarilla (data del año 953), El cerro de Huete (data del año 928), La muela de Alarilla (data del año 961).

Fotografía 4. Las tetas de Viana



Fuente: Turismo Castilla La Mancha (2011)

Fotografía 5. La muela de Alarilla

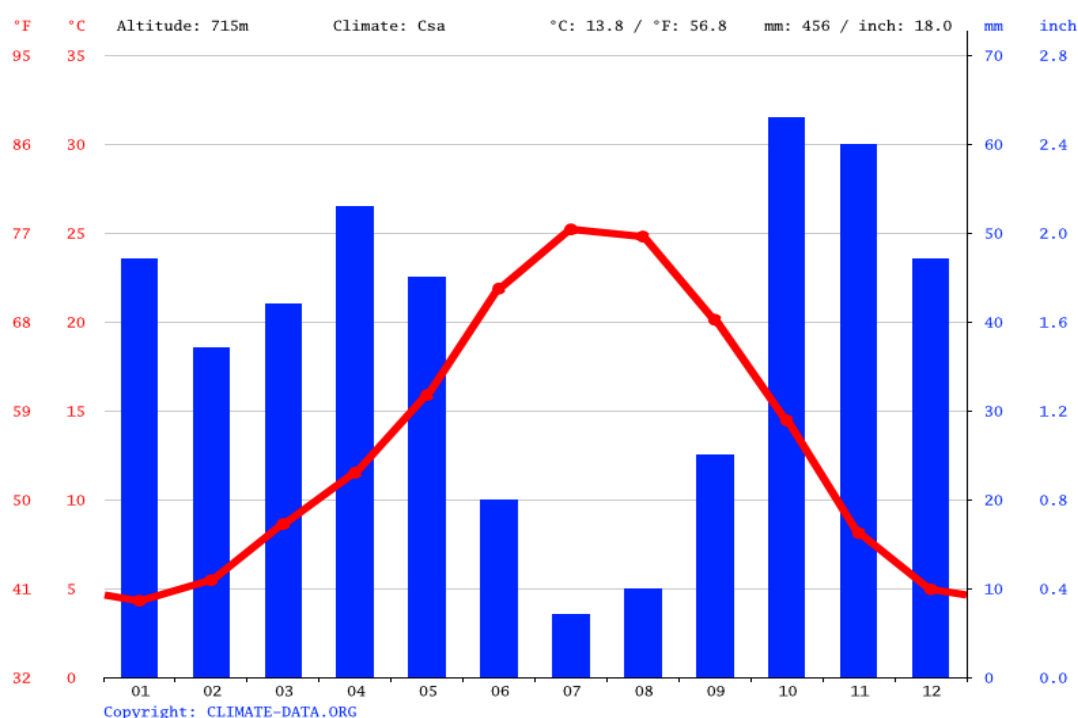


Fuente: Flickr (2021)

Su estratigrafía está formada principalmente por calizas, yesos de origen marino y margas. Estos materiales fueron depositados en la Comarca abarcando el Mioceno Superior y Plioceno. Lo que caracteriza el paisaje es el agua de los ríos que forman los valles y rompen el páramo. Los más importantes a destacar de la Comarca son: El Henares, El Tajuña, El Guadiela, El Jarama y el Tajo. La Alcarria también es un lugar perfecto para los amantes del senderismo y la naturaleza, con varios senderos y rutas que ofrecen la oportunidad de explorar la belleza natural de la zona, desde los paisajes montañosos hasta los extensos campos de cultivo. Además, la

región cuenta con una amplia variedad de fauna y flora, incluyendo aves rapaces y mamíferos como la marta o el ciervo. Otro aspecto que destaca en la Alcarria es su arquitectura rural, que refleja la vida tradicional y los modos de vida de la región. Casas de piedra y techos de tejas rojas, bodegas, corrales, molinos y fuentes son algunos de los elementos que conforman el paisaje rural de la Alcarria.

Figura 1. Climograma de la Alcarria



Fuente: Climate Data (2019)

El clima de la Alcarria es mediterráneo continentalizado, con influencias atlánticas. A continuación, se detallan las principales características climáticas de la Comarca:

**Temperaturas:** los inviernos son fríos, con temperaturas medias en enero de 4-5°C. Las heladas son frecuentes y pueden ser intensas, especialmente en las zonas más altas. Los veranos son calurosos, con temperaturas medias en julio de 23-24°C, aunque las noches suelen ser frescas debido a la altitud de la Comarca. En general, las amplitudes térmicas son elevadas, con diferencias significativas entre el día y la noche.

**Precipitaciones:** la Alcarria es una zona de precipitaciones escasas e irregulares, con una media anual de 400-500 mm. La mayoría de las precipitaciones se concentran en otoño y primavera, siendo los meses más secos julio y agosto. Las lluvias suelen presentarse en forma de tormentas y chubascos, a menudo intensos, pero de corta duración.

**Vientos:** la Comarca está expuesta a vientos de distintas direcciones. En invierno, los vientos del norte y del este pueden ser fríos y secos, mientras que, en verano, los vientos del suroeste pueden aportar humedad y precipitaciones. También son frecuentes los vientos del oeste, que suelen traer nubes y lluvia.

La Alcarria se caracteriza por su relieve suave, con altitudes que oscilan entre los 600 y los 1.200 metros. Esta altitud modera las temperaturas estivales y provoca que en invierno se produzcan inversiones térmicas, con capas de aire frío atrapadas en los valles y las depresiones. En resumen, la climatología de la Alcarria se caracteriza por su continentalidad y por una marcada estacionalidad, con inviernos fríos y veranos calurosos. Las precipitaciones son escasas e irregulares, aunque suelen concentrarse en otoño y primavera. La altitud y el relieve suave de la Comarca también influyen en el clima, moderando las temperaturas y produciendo inversiones térmicas.

En definitiva, la Alcarria es un lugar que combina la belleza natural con la riqueza cultural y gastronómica, y que ofrece una experiencia única y auténtica para los viajeros que buscan un escape de la rutina y el bullicio de la ciudad.

## 5.2. EL SER HUMANO Y SU ENTORNO

La etimología de la Comarca nace del árabe andalusí, actualmente conocido como al-Qaryat (alcarria). Hoy en día al término que se conoce como alcarria se le percibe como “terreno alto, de poca hierba y raso”. También podemos relacionar al término alquería, designación que recibían en la antigüedad las pequeñas casas de labor y en la actualidad esas casas se han desarrollado en pequeños poblados. El gentilicio que reciben los habitantes de esta es alcarreño. Cuenta con una población próxima a los 334.000 habitantes. Divididos en 1911.100 en Madrid, 134.105 en Guadalajara y 8.800 en la provincia de Cuenca. Pero nos encontramos con una gran diferencia poblacional, debido a dos causantes, la gran concentración de habitantes en la Comunidad de Madrid y en el oeste de Guadalajara, debido a su cercanía a la capital. Y, por otro lado, el entorno desocupado que encontramos en provincias como Cuenca y Guadalajara, pudiéndolo incluir en la “España vaciada”.

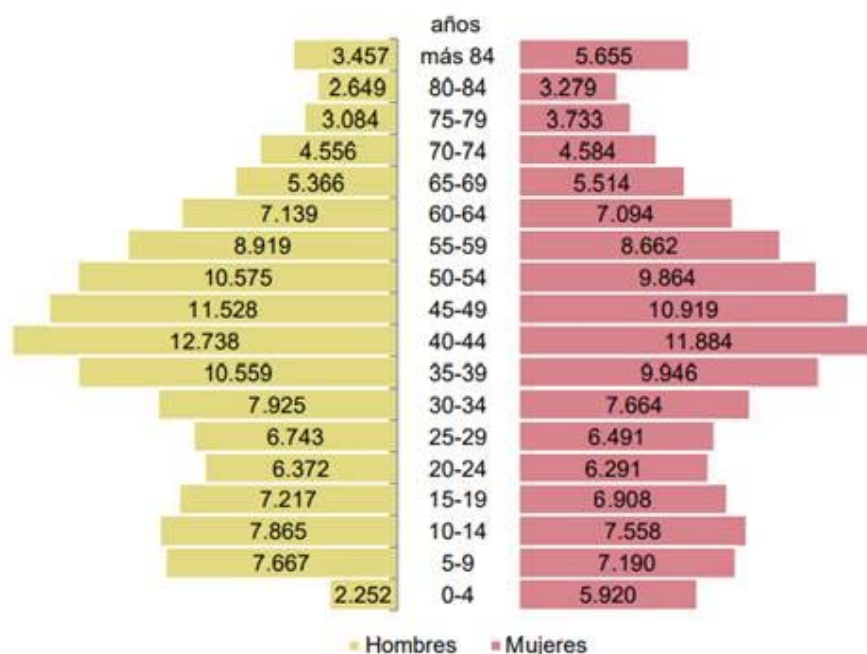
Tabla 1. Evolución de la población según ámbito geográfico

Ámbito geográfico	2016	2017	2018	2019	2020
<b>Guadalajara</b>	252.882	253.310	254.308	257.762	261.995
<b>Castilla-La Mancha</b>	2.041.631	2.031.479	2.026.807	2.032.863	2.045.221
<b>Comunidad de Madrid</b>	6.476.705	6.549.519	6.641.648	6.642.000	6.986.763
<b>España</b>	46.557.008	46.572.132	46.722.980	47.026.208	47.450.795

Fuente: Elaboración propia, a partir del Observatorio de las Ocupaciones del SEPE a partir de los datos del INE. Padrón Municipal a 1 de enero de cada año.

El número de empadronados en la provincia de Guadalajara aumenta a 261.995, lo que supone un porcentaje del 12,81% en la provincia de Guadalajara frente a Castilla-La Mancha y un 0,55% de total de España. La población joven mayor de 20 años está en un porcentaje del 20%, mientras que los mayores de 65 años suponen un 16% del total de la población.

Figura 2. Pirámide poblacional (2020)



Fuente: Elaborado por el Observatorio de las Ocupaciones del SEPE a partir de los datos del INE. Padrón Municipal a 1 de enero de 2020.

La base económica de la Comarca se ha visto beneficiada gracias a su cercanía a la capital. La agricultura siempre ha sido influyente para los habitantes, así como la cría de animales, la pesca, la caza, la industria alimentaria como por ejemplo "los huevos Daqu en Cabanillas del Campo desde 1974, dando trabajo a 245 personas (Daqu, historia, 2022). También podemos encontrar comercio, como servicios inmobiliarios. La tasa de actividad en Guadalajara representa un 62,50 %, superior a la de Castilla-La Mancha 58,59 % y a la de España 58,19 %" (Informe del Mercado de Trabajo Guadalajara, 2021). Este dato se interpreta como una provincia con una población activa alta.

Tabla 2. Evolución de la población activa y ocupada según sector económico

Sector económico	2016	2017	2018	2019	2020
<b>Ocupados (en miles)</b>	110,5	119,4	125,2	122,0	116,2
<b>Agricultura</b>	2,4	4,5	2,6	0,4	1,6
<b>Industria</b>	16,3	16,0	16,5	17,3	14,0
<b>Construcción</b>	6,9	6,9	10,3	10,3	7,4
<b>Servicios</b>	84,9	92,0	95,9	94,0	93,3

Fuente: Elaboración propia.

El sector servicios sigue siendo el más importante en la economía de la provincia, representando más del 66% tanto de las empresas como de los trabajadores. Sin embargo, en comparación con el año anterior, se ha registrado una disminución en el número de centros de cotización en todos los sectores, excepto en la construcción, que ha experimentado un aumento del 3,91%.

A pesar de la disminución de centros de cotización en algunos sectores, el número de afiliados ha aumentado en todos los sectores excepto en la agricultura y pesca, que ha disminuido un 2,04%. Esto sugiere que aunque hay menos empresas en algunos sectores, las empresas existentes están contratando a más trabajadores. Es importante destacar que el sector servicios sigue siendo clave para la economía de la provincia, y es necesario seguir impulsando su crecimiento y desarrollo para asegurar la prosperidad económica a largo plazo. Al mismo tiempo, es importante prestar atención a los sectores que están experimentando una disminución en el número de centros de cotización y trabajar para impulsar su desarrollo y crecimiento.

Además de los datos anteriormente mencionados, cabe destacar que la provincia está experimentando una cierta polarización en cuanto a la distribución de la riqueza y el empleo. Mientras que los municipios del Corredor del Henares y su entorno se benefician de una economía dinámica y una demanda laboral elevada, en el resto de la provincia la situación es mucho más precaria, con tasas de desempleo más elevadas y una menor oferta de empleo. Esta polarización territorial se traduce en una importante desigualdad en el acceso a oportunidades de empleo y de desarrollo económico. Por ejemplo, aunque la tasa de paro registrado ha descendido en general en la provincia, todavía hay municipios con tasas muy elevadas de desempleo, especialmente en zonas rurales y con una menor presencia de servicios públicos y privados.

Fotografía 6. La industria de la Alcarria, el corredor del Henares



Fuente: Asociación de empresarios del Henares (2020)

Por tanto, se hace necesario desarrollar políticas de apoyo a la economía y el empleo en aquellos municipios más afectados por la desigualdad territorial, con el fin de garantizar una distribución más equitativa de la

riqueza y el empleo en la provincia. Estas políticas podrían incluir el fomento del turismo rural y la creación de nuevas empresas en estas zonas, así como el fortalecimiento de los servicios públicos y privados y la mejora de la conectividad con el resto de la provincia y de la Comunidad de Madrid.

Además de la logística, otros sectores económicos importantes en la provincia de Guadalajara incluyen la agricultura y la industria. La agricultura ha sido un sector tradicional en la zona, aunque en la última década ha habido un cambio hacia la industrialización y la terciarización. La industria, en cambio, ha experimentado un crecimiento constante y ha llegado a convertirse en el sector con mayor participación en la economía local. La construcción también es un sector importante, con una participación del 7,8% en el PIB local. Por último, los servicios son el sector económico más importante en la provincia, con una participación del 72,2% en el PIB. En definitiva, la provincia de Guadalajara cuenta con una economía dinámica y diversificada, con una fuerte presencia de la logística y la industria, y una significativa participación de los servicios. Además, cuenta con buenas infraestructuras y comunicaciones, lo que la convierte en una zona atractiva para la inversión y el desarrollo económico. Además de la logística, el sector industrial de la provincia de Guadalajara también se caracteriza por la presencia de importantes empresas en sectores como la metalurgia, la mecánica, la electrónica y el textil. Estas empresas han logrado una posición destacada a nivel nacional e internacional gracias a su alta calidad y a su capacidad innovadora.

Otro sector que ha experimentado un fuerte crecimiento en la provincia de Guadalajara es el de la construcción. La construcción de nuevas viviendas y edificios comerciales se ha visto impulsada por el aumento de la población y la creciente actividad económica en la zona. Además, la construcción de infraestructuras de transporte y logística también ha impulsado el sector, generando empleo y mejorando la calidad de vida de la población. Por último, el sector servicios también juega un papel importante en la economía de la provincia. Con una amplia oferta de servicios financieros, turísticos, de salud y de ocio, la provincia de Guadalajara es un lugar atractivo para vivir y trabajar, lo que contribuye a su dinamismo económico. En definitiva, la economía de la provincia de Guadalajara es una economía diversificada y en constante evolución, con una gran capacidad para adaptarse a los cambios y generar riqueza y empleo. Su ubicación estratégica y su dinamismo económico la convierten en una de las principales economías de la región de Castilla-La Mancha.

Fotografía 7. Agricultura en la Alcarria



Fuente: Guada News (2020)

Además de la actividad logística, el sector industrial de la provincia de Guadalajara destaca por la presencia de numerosas empresas dedicadas a la fabricación de maquinaria, productos metálicos, material eléctrico y electrónico, productos químicos, entre otros. También se ha desarrollado un importante sector de la alimentación, con empresas dedicadas a la elaboración de productos lácteos, carnes y productos de la pesca. La construcción también es un sector relevante para la economía de la provincia, con una amplia presencia de empresas constructoras y un importante sector de la promoción inmobiliaria. En cuanto a los servicios, son numerosos los servicios de carácter administrativo, financiero, sanitario, turístico y de comercio, entre otros.

La economía de la provincia de Guadalajara se ha visto favorecida en los últimos años por la creación de polígonos industriales y logísticos, así como por la mejora de las infraestructuras de comunicación, tanto por carretera como por ferrocarril. También se ha impulsado el turismo, tanto a nivel rural como urbano, con la creación de espacios naturales protegidos y la restauración de patrimonio histórico y cultural. Además de la gestión de servicios culturales, el Patronato Municipal de Cultura ha desarrollado una amplia programación cultural a lo largo de los años. Desde exhibiciones de arte, conciertos y espectáculos teatrales hasta actividades para todas las edades, como talleres y actividades culturales para niños y jóvenes.

El Patronato también ha contribuido a la conservación y restauración de monumentos y edificios históricos, así como al fomento de la investigación y difusión de la cultura local. Con estas acciones, se ha logrado fomentar el interés por la cultura y el patrimonio en la ciudad, y se ha mejorado la calidad de vida de sus habitantes. A pesar de la disolución del organismo autónomo, el Ayuntamiento continuará trabajando en la prestación de servicios culturales y en el fomento de la cultura en la ciudad. Se espera que la gestión directa permita una mayor eficiencia e integración de los servicios culturales en la planificación y desarrollo de políticas culturales de la ciudad.

### **5.3. DESCUBRIENDO EL PATRIMONIO TERRITORIAL DE LA ALCARRIA, A TRAVÉS DE SU GEOGRAFÍA. BASES DEL ATRACTIVO TURÍSTICO**

Los recursos territoriales turísticos básicos son un factor clave en el desarrollo y la promoción del turismo en una región determinada. Estos recursos pueden ser reales o potenciales, dependiendo de la existencia de elementos naturales y culturales que atraigan la visita de turistas. Estos recursos incluyen hermosos paisajes naturales, monumentos históricos, patrimonio cultural, arqueológico y arquitectónico, así como actividades recreativas y deportivas que son suficientemente interesantes para los turistas. Los recursos naturales pueden incluir montañas, ríos, lagos, parques nacionales, reservas naturales, etc. Por otro lado, los recursos culturales e históricos pueden incluir museos, monumentos históricos, edificios antiguos, castillos, iglesias, etc. Las actividades recreativas y deportivas pueden incluir senderismo, rafting, esquí, parapente, golf, etc.

Fotografía 8. Recurso natural, Barranco de la Hoz (Guadalajara)



Fuente: El Diario (2017)

El desarrollo y la promoción adecuados de estos recursos turísticos básicos pueden tener un impacto positivo en la economía local y en la calidad de vida de la población. Por lo tanto, es importante para las autoridades locales y los operadores turísticos trabajar juntos para identificar y mejorar estos recursos y ofrecer a los turistas una experiencia única y satisfactoria. En la provincia de Guadalajara, hay una amplia variedad de espacios naturales protegidos, que van desde parques naturales hasta microrreservas y monumentos naturales. Estos lugares ofrecen la oportunidad de disfrutar de la naturaleza y conocer la riqueza y diversidad de la flora y fauna local.

Fotografía 9. Reserva Natural, Lagunas de Puebla de Beleña



Fuente: Turismo Castilla La Mancha

Entre los parques naturales se encuentran el Alto Taio, el Barranco del Río Dulce y la Sierra Norte de Guadalajara. Las reservas naturales incluyen las Lagunas de Puebla de Beleña y la Reserva Natural del Macizo del Pico del Lobo-Cebollera. También existen micro reservas como los Cerros Margosos de Pastrana y Yebra, los cerros volcánicos de La Miñosa y la cueva de la Canaleja. Las reservas fluviales incluyen el Río Pelagallinas y los sotos del Río Taio. Además, hay lugares incluidos en la Red Natura 2000, como los lugares de Importancia Comunitaria (LIC) como los Cerros Volcánicos de Cañamares y las Laderas Yesosas de Tendilla, y las Zonas de Especial Protección para las Aves (ZEPA) como las estepas cerealistas de la Campiña.

Tabla 3. LIC de la Alcarria

Nombre	Ubicación	Características
<b>Hoz del río Dulce</b>	Entre los municipios de Sigüenza y Zaorejas	Cañón fluvial con abundante vegetación y especies animales protegidas.
<b>Linares de la Sierra</b>	Cerca de la localidad de Cogolludo	Bosques de encinas, quejigos y enebros, con una gran biodiversidad.
<b>Sierra de Altomira</b>	En la zona sur de la Comarca	Paisaje de montaña con una gran diversidad biológica y geológica.
<b>Sierras de Ayllón y Alto Rey</b>	Al norte de la Comarca	Paisajes de montaña y valles con bosques de encinas y robles.
<b>Tajuña</b>	En la zona central de la Alcarria	Río con una gran riqueza biológica y cultural, con pueblos históricos.
<b>Vega del Henares</b>	En la zona nororiental de la Comarca	Espacio agrícola con gran diversidad de cultivos y especies animales.

Fuente: Elaboración propia

La Alcarria es una Comarca situada en la comunidad autónoma de Castilla-La Mancha, en España, que cuenta con varias zonas de especial protección para las aves (ZEPA). Las ZEPA son áreas designadas por la Unión Europea con el objetivo de proteger y conservar las especies de aves más amenazadas y sus hábitats.

A continuación, se detallan algunas de las ZEPA presentes en la Alcarria:

·ZEPA Embalse de Alcorlo: situada en la provincia de Guadalajara, esta ZEPA abarca una superficie de 7.313 hectáreas y es especialmente relevante por albergar una colonia de cría de águila imperial ibérica, una especie en peligro de extinción.

·ZEPA Vega del Tajuña: situada en las provincias de Guadalajara y Madrid, esta ZEPA abarca una superficie de 12.181 hectáreas y se caracteriza por su diversidad de hábitats, que incluyen zonas de cultivo, riberas y humedales. Entre las especies protegidas que se pueden encontrar aquí se encuentran el cernícalo primilla, la cigüeña negra o la avutarda.

·ZEPA Sierra de Altomira: situada en la provincia de Cuenca, esta ZEPA abarca una superficie de 38.862 hectáreas y es especialmente importante por ser el hábitat de especies emblemáticas como el águila imperial ibérica, el buitre negro o el búho real.

·ZEPA Montes de Toledo-Cabañeros: aunque esta ZEPA no se encuentra íntegramente en la Alcarria, su área de influencia se extiende a algunas zonas de esta Comarca. Con una superficie total de 527.499 hectáreas, esta ZEPA es una de las más extensas de España y acoge una gran diversidad de especies de aves, entre las que destacan el águila imperial ibérica, el águila perdicera o el buitre negro.

En definitiva, las ZEPA presentes en la Alcarria tienen un papel clave en la conservación de las especies de aves más amenazadas y sus hábitats, contribuyendo a mantener la rica biodiversidad de esta Comarca castellano-manchega. Estos espacios naturales protegidos son un patrimonio valioso para la provincia de Guadalajara y representan un importante atractivo turístico y recreativo para los habitantes y visitantes de la región.

La provincia de Guadalajara, situada en la zona de transición entre el clima atlántico y mediterráneo, es un lugar con una amplia y variada geografía que alberga una gran variedad de ecosistemas, con una fauna abundantes y diversa, resultado de la preservación de sus ecosistemas debido a la despoblación sistemática y a la creación de una red de espacios naturales protegidos por la comunidad autónoma de Castilla-La Mancha.

Estos espacios protegidos incluyen tres parques naturales: Alto Tajo, Barranco del Río Dulce, y Sierra Norte de Guadalajara. En estos parques se limita la explotación de recursos y se facilita el acceso de visitantes, sin embargo, se prohíbe la recolección de material biológico o geológico. Además, existe una reserva natural, Launas de Puebla de Beleña, que tiene como objetivo proteger ecosistemas o elementos biológicos valiosos.

Otro tipo de espacio protegido son los Monumentos Naturales, que son lugares o elementos de la naturaleza con singularidad, rareza o belleza notables. También existen las Zonas de Especial Protección de las Aves (ZEPA), que están designadas para proteger a las aves y sus hábitats.

Para la declaración de parques y reservas, se requiere la elaboración y aprobación del Plan de Ordenación de los Recursos Naturales (PORN) de la zona, aunque en algunos casos excepcionales se pueden declarar sin el plan previo, siempre y cuando haya motivos suficientes que lo justifiquen.

Los parques naturales de Guadalajara, en la provincia de Castilla-La Mancha, España, ofrecen una amplia variedad de actividades en tres de sus principales áreas verdes: la Sierra Norte, el Alto Tajo y el cañón del Dulce. La Junta de Castilla-La Mancha ha organizado una serie de iniciativas para fomentar la visita a estos espacios naturales protegidos durante todo el año, y no solo durante la época de mayor afluencia de turistas. Con el objetivo de concientizar sobre la importancia de conservar y valorar los recursos naturales, la Consejería de Agricultura, Medio Ambiente y Desarrollo Rural ha programado más de 30 actividades gratuitas de educación e interpretación patrimonio natural.

Estas actividades incluyen espectáculos visuales para toda la familia, rutas interpretadas, conferencias, talleres y proyecciones de películas. En el Parque Natural de la Sierra Norte, los visitantes pueden participar en espectáculos visuales en el Centro de Interpretación de la Sierra Norte o en las rutas interpretadas del Hayedo de Tejera Negra, declarado Patrimonio Natural de la Humanidad por la UNESCO. En el Parque Natural del Alto Tajo, se ofrecen rutas interpretadas, conferencias y proyecciones de películas. Y en el Parque Natural del Barranco del Río Dulce, los visitantes pueden participar en un taller relacionado con las actividades tradicionales de la zona, como la cerámica, la utilidad de los nogales o la importancia de la apicultura.

Estas iniciativas tienen como objetivo tanto dar a conocer los recursos naturales de Castilla-La Mancha como comprometer a la ciudadanía a su conservación. La Junta de Castilla-La Mancha considera que estas actividades son una apuesta por el turismo en la naturaleza y por un turismo compatible con la conservación de los recursos naturales y el desarrollo socioeconómico de las zonas rurales.

El término antrópico también se puede aplicar a los impactos de las actividades humanas en otras esferas, como la economía, la política, la sociedad y la cultura.

El impacto antrópico se ha vuelto un problema global y ha generado una gran preocupación en todo el mundo, ya que se sabe que está teniendo graves consecuencias para el planeta y para la vida humana. La necesidad de reducir el impacto antrópico y mejorar la sostenibilidad de las actividades humanas es una de las principales prioridades de la comunidad internacional.

Para lograr esto, es necesario promover prácticas sostenibles y adoptar medidas de mitigación y adaptación que permitan reducir el impacto antrópico y proteger el medio ambiente. Esto puede incluir la implementación de tecnologías sostenibles, la adopción de políticas públicas y la sensibilización y educación de la población sobre la importancia de cuidar el medio ambiente.

En resumen, el término antrópico se refiere a la huella que las actividades humanas tienen en el medio ambiente y en otras esferas de la sociedad, y es un problema global que requiere de acciones concretas para ser mitigado.

## 6. DESARROLLO LOCAL, PATRIMONIO Y TURISMO EN LA ALCARRIA

Además de su belleza natural y su riqueza cultural, la Alcarria es conocida por su tradición gastronómica, basada en productos locales y de temporada. En los restaurantes y bares de la zona se pueden degustar platos típicos como el cochinillo asado, los judiones de la Granja o la sopa castellana, elaborados con ingredientes de la zona y preparados con técnicas culinarias tradicionales. La Alcarria es también famosa por sus vinos, que se producen con uvas cultivadas en los viñedos de la Comarca y que han ganado prestigiosos premios a lo largo de los años.

La Alcarria es un destino ideal para aquellos que disfrutan del senderismo y la naturaleza. Los visitantes pueden recorrer los caminos que atraviesan el paisaje y descubrir su fauna y su flora, conociendo la historia y la cultura de la Comarca de primera mano. También es posible realizar actividades como la pesca o el avistamiento de aves, gracias a la riqueza ornitológica de la zona.

En definitiva, la Alcarria es un destino que combina la tranquilidad y la belleza natural con una riqueza cultural e histórica inigualable, además de ser un lugar ideal para disfrutar de la gastronomía y de actividades al aire libre. Sin duda, un viaje a la Alcarria es una experiencia inolvidable para todos aquellos que disfrutan de la naturaleza, la cultura y la historia.

El turismo es un sector importante para el desarrollo económico de La Alcarria. La Comarca cuenta con una gran variedad de recursos turísticos, desde su patrimonio histórico y cultural hasta sus paisajes naturales, lo que la convierte en un destino atractivo para los turistas.

Sin embargo, para aprovechar al máximo su potencial turístico, es necesario desarrollar una estrategia efectiva que promueva la conservación y valoración de los recursos y atraiga a un público diverso. Una de las principales acciones a llevar a cabo es la promoción de la ruta de los castillos y de otros lugares de interés cultural, como iglesias, ermitas y monasterios.

Otro aspecto importante es la fomentación de la gastronomía local, con la promoción de productos típicos como la miel de la Alcarria y la elaboración de platos tradicionales que reflejen la cultura y las raíces de la región. Además, es fundamental fomentar la colaboración entre los productores locales y los establecimientos turísticos para ofrecer una experiencia auténtica y de calidad a los visitantes.

Otro factor importante es la infraestructura turística. Es necesario mejorar la accesibilidad a los lugares de interés y proporcionar servicios adecuados a los turistas, como alojamiento, restaurantes y actividades de ocio.

No existen datos específicos sobre la estación del año en la que más se visita Guadalajara, pero se puede especular que en verano es cuando más turistas visitan la ciudad debido a las condiciones climáticas más cálidas y favorables para realizar actividades al aire libre. Además, también puede haber un aumento en la afluencia turística durante las festividades navideñas y las fiestas locales que se celebran en Guadalajara. Sin embargo, es importante tener en cuenta que esto puede variar dependiendo de los intereses y preferencias de los turistas y de la oferta turística de la ciudad en esa época del año. Ejemplo, los campos de lavanda en Brihuega, reciben una gran afluencia de visitantes durante el mes de julio, el

ayuntamiento de Brihuega ha tenido que acondicionar el pueblo para el evento, con la creación de un parking cercano al área de los campos, señalización por el municipio y la contratación de auxiliares para guiar y controlar el área.

Otro imprescindible de Guadalajara que no podemos olvidar mencionar, son los famosos pueblos negros de Guadalajara son un conjunto de pequeños pueblos situados en la Comarca de La Alcarria, en la provincia de Guadalajara, Castilla-La Mancha, España. Son conocidos por sus casas tradicionales construidas en piedra y adobe con techos de tejas, que le dan un aspecto oscuro o "negro", de ahí su nombre. (Ver Anexo 1).

Estos pueblos están situados en un entorno natural espectacular y cuentan con una rica historia y tradición, lo que los convierte en un lugar atractivo para los turistas que buscan conocer la cultura y el patrimonio local. Además, muchos de ellos cuentan con una amplia oferta gastronómica basada en productos locales, lo que los hace un destino ideal para aquellos interesados en la gastronomía. Los pueblos negros de Guadalajara son un patrimonio único de la Comarca de La Alcarria y un atractivo turístico importante que atrae a visitantes de todo el mundo.

En resumen, para impulsar el desarrollo del turismo en La Alcarria es necesario promover la conservación y valoración de su patrimonio histórico y cultural, fomentar la gastronomía local, mejorar la infraestructura turística y colaborar con los productores locales y los establecimientos turísticos para ofrecer una experiencia auténtica y de calidad a los visitantes.

## 6.1. TURISMO E INSTRUMENTOS DE GESTIÓN Y DESARROLLO LOCAL EN LA ALCARRIA

Los Fondos LEADER y PRODER son programas europeos que buscan fomentar el desarrollo rural y el turismo en zonas rurales y poco pobladas. Estos fondos brindan financiación a proyectos que contribuyen a mejorar la calidad de vida de las personas y el medio ambiente en estas áreas. En la Alcarria, estos fondos pueden ser utilizados para potenciar el turismo mediante la mejora de infraestructuras turísticas, la promoción de la ruta de los castillos y la creación de nuevas actividades turísticas. De esta manera, se puede contribuir al desarrollo económico de la zona y a la preservación de su patrimonio histórico y cultural. El programa LEADER es un programa europeo de desarrollo rural que tiene como objetivo mejorar la vida en el campo y apoyar el crecimiento económico y la creación de empleo en zonas rurales. En el caso de España, el programa está liderado por el Ministerio de Agricultura, Pesca y Alimentación y tiene como objetivo apoyar proyectos en las zonas rurales más desfavorecidas.

En la Comarca de La Alcarria, existen varios ejemplos de proyectos financiados a través del programa LEADER:

- **Proyecto de turismo rural:** Se ha financiado un proyecto para la rehabilitación de una casa de campo que se ha convertido en un alojamiento turístico rural. El proyecto ha incluido la renovación de la casa y la creación de actividades turísticas relacionadas con la naturaleza y la gastronomía de la zona.

- **Apoyo a la creación de empresas:** Se ha otorgado financiación a varias empresas locales que han creado empleo en la Comarca. Entre estas empresas se encuentran un centro de jardinería y una tienda de productos alimentarios locales.

- **Desarrollo de actividades culturales:** Se han financiado proyectos que fomentan la cultura y el patrimonio de la zona, como la creación de un centro de interpretación de la historia local y la organización de festivales de música y danza tradicionales.

·**Promoción del producto local:** Se han financiado proyectos para la promoción de productos locales, como la creación de una ruta turística de la miel y la organización de ferias y eventos gastronómicos.

·**Mejora de infraestructuras:** Se ha financiado la mejora de infraestructuras turísticas, como la creación de rutas de senderismo y la mejora de carreteras y caminos rurales para facilitar el acceso a zonas de interés turístico.

Estos son solo algunos ejemplos de proyectos financiados a través del programa LEADER en La Alcarria. El objetivo de estos proyectos es impulsar el desarrollo económico y social de la Comarca, promoviendo al mismo tiempo la conservación del patrimonio cultural y natural de la zona. Por su parte, el programa PRODER es un programa nacional que tiene como objetivo fomentar el desarrollo económico en zonas rurales y apoyar la creación de empleo y la mejora de la calidad de vida en estas zonas. Algunos ejemplos de proyectos o iniciativas que podrían considerarse "proader" en la Alcarria:

·**Proyecto Apícola Alcarreño:** se trata de una iniciativa que busca fomentar la apicultura en la Comarca, promoviendo la producción de miel y otros productos derivados de las abejas, como la cera o el polen. Además, el proyecto también tiene como objetivo preservar las especies autóctonas de abejas y promover la biodiversidad de la zona.

·**Agricultura ecológica:** en la Alcarria existen varias iniciativas que promueven la agricultura ecológica y la producción de alimentos de manera sostenible y respetuosa con el medio ambiente. Algunos ejemplos son la cooperativa agroecológica La Garbancita Ecológica o el proyecto de agricultura regenerativa impulsado por la asociación Bosque Modelo de la Alcarria.

·**Turismo rural y sostenible:** la Alcarria cuenta con una gran riqueza natural y cultural, y varias iniciativas buscan fomentar el turismo rural y sostenible en la Comarca. Algunos ejemplos son la Red de Hospederías de la Alcarria, que promueve el turismo rural y la conservación del patrimonio cultural, o la Asociación de Empresarios Turísticos de la Alcarria, que trabaja por el desarrollo turístico sostenible de la Comarca.

·**Energías renovables:** en la Alcarria existen varios proyectos relacionados con la producción de energía a partir de fuentes renovables, como la energía solar o la biomasa. Algunos ejemplos son el proyecto de biomasa impulsado por la empresa CEFUSA en Mondéjar, o el parque fotovoltaico de Yunquera de Henares, que produce energía solar para abastecer a más de 10.000 hogares.

En el caso de la Alcarria, los fondos LEADER y PRODER pueden ser utilizados para apoyar proyectos turísticos que promuevan el desarrollo económico en la zona y atraigan a más turistas a la ruta de los castillos. Estos proyectos pueden incluir la restauración de castillos, la creación de infraestructuras turísticas, la promoción turística y la formación de recursos humanos. Al fomentar el desarrollo turístico en la Alcarria, se puede contribuir a la creación de empleo, la mejora de la calidad de vida en la zona y la conservación de su patrimonio cultural y natural. ADAC es una organización sin fines de lucro que ha establecido una fuerte presencia en la región de la Alcarria y la Campiña gracias a su experiencia consolidada en la gobernanza Comarcal. Desde su creación, ha trabajado de manera activa para fomentar el desarrollo económico y social del territorio, trabajando en estrecha colaboración con los diferentes actores locales. Una de las principales funciones de ADAC es la de coordinar y articular los esfuerzos de los diferentes agentes y entidades locales con el fin de abordar de manera conjunta los desafíos y oportunidades que se presentan en la región. Esta coordinación y trabajo en equipo ha permitido a ADAC desarrollar proyectos e iniciativas que han tenido un impacto positivo en el territorio y sus

habitantes, promoviendo un desarrollo sostenible y equilibrado. Además, ADAC ha desempeñado un papel importante en la promoción de la cultura y el patrimonio local, así como en la defensa de los intereses de la región ante las administraciones públicas y otras instituciones relevante.

En definitiva, la experiencia consolidada de ADAC en la gobernanza Comarcal y su compromiso con el desarrollo sostenible de la región la convierten en un actor clave en el impulso y dinamización de la misma. ADAC cerró el 2022 con 49 proyectos certificados por Leader que sumaron más de 1 millón de inversión. ADAC mantiene tres líneas de ayuda abiertas para PYMEs, cooperativas agroalimentarias, entidades locales y proyectos intermedios. Durante la Asamblea General de ADAC celebrada en Yunquera de Henares, se aprobaron la memoria anual de actividades y las cuentas del último ejercicio. En noviembre de 2022, el Grupo de Trabajo de ADAC lanzó tres nuevas convocatorias de ayuda LEADER por un importe de 1.360.000 euros destinadas a proyectos de emprendedores y PYMEs, entidades locales y proyectos intermedios. ADAC también trabaja en el diseño de la Estrategia de Desarrollo Local 2023-2027 y ha lanzado una encuesta online para involucrar a la comunidad local en el proceso. ADAC colabora con la Diputación de Guadalajara en la gestión de tres líneas de ayuda para apoyar a pequeñas empresas y autónomos del medio rural. Se ha puesto en marcha una unidad técnico-administrativa para promover la llegada de fondos europeos Next Generation a las zonas rurales de Guadalajara.

## 6.2. LA PROTECCIÓN DEL PATRIMONIO DE LA ALCARRIA, DESDE LA GESTIÓN PRIVADA

La protección del patrimonio histórico y cultural es una responsabilidad compartida por el sector público y privado. La gestión privada puede desempeñar un papel importante en la conservación y difusión del patrimonio de La Alcarria, como los castillos y otros monumentos históricos. Un enfoque de gestión privada puede incluir la adquisición y restauración de edificios y monumentos en peligro de ruina, así como su uso posterior como alojamiento turístico, restaurantes, centros de visitantes, tiendas de artesanía, entre otros. Esto no solo contribuye a su preservación, sino que también crea empleo local y mejora la economía de la región. Además, la gestión privada también puede ayudar a promover el patrimonio de La Alcarria a través de actividades turísticas y culturales, como visitas guiadas, eventos temáticos y exhibiciones. Estas iniciativas no solo atraen a turistas, sino que también educan a la población local sobre la importancia de su patrimonio y fomentan un mayor sentido de identidad y orgullo por su región. Presento algunos ejemplos de la gestión privada turística en la Alcarria:

- **Rutas en bicicleta:** Hay empresas que ofrecen rutas en bicicleta por la Alcarria, tanto para los visitantes que desean explorar los alrededores como para los aficionados al ciclismo que buscan desafíos más intensos. (Ver Anexo 2)

- **Visitas guiadas:** Algunas empresas turísticas privadas ofrecen visitas guiadas a los principales lugares de interés turístico en la Alcarria, como el castillo de Zorita de los Canes o la iglesia de San Juan Bautista en Cifuentes.

- **Hospedaje rural:** En la Alcarria hay varias empresas que ofrecen hospedaje rural en casas de campo y hoteles rurales. Estos lugares son ideales para los visitantes que buscan una experiencia auténtica y tranquila en contacto con la naturaleza. (Ver Anexo 3)

- **Turismo activo:** Algunas empresas ofrecen actividades de turismo activo, como paseos en globo, escalada, senderismo, kayak y rutas a caballo. (Ver Anexo 4)

• **Enogastronomía:** La Alcarria es conocida por su gastronomía y su vino. Algunas empresas privadas ofrecen visitas a bodegas y catas de vino, así como rutas gastronómicas para degustar los platos típicos de la región. (Ver Anexo 5)

• **Artesanía:** La Alcarria tiene una rica tradición artesanal. Algunas empresas privadas ofrecen visitas a talleres y exposiciones de artesanía local, como la cerámica de Brihuega o la talla de madera de Pastrana. (Ver Anexo 6)

Sin embargo, es importante destacar que la gestión privada también puede generar controversias en cuanto a la privatización de espacios que pertenecen a la colectividad. Además, la elección de equipos de gestión no siempre garantiza una gestión óptima, y puede haber desequilibrios en la distribución de recursos y prioridades. Por lo tanto, es fundamental establecer un marco legal claro que defina las responsabilidades y compromisos tanto de la administración como de la gestión privada, garantizando así la protección y conservación del patrimonio histórico y cultural. Además, la gestión privada debe ser complementaria a la gestión pública, y no reemplazarla, ya que esta última es responsable de la protección y conservación del patrimonio histórico en el largo plazo. La gestión privada puede contribuir a la valoración y difusión del patrimonio, pero debe estar al servicio de los intereses públicos y no privados. Por lo tanto, la colaboración entre la gestión privada y pública debe ser una relación equilibrada y beneficiosa para ambas partes y para la sociedad en su conjunto. Como ejemplo podemos encontrar el caso del Monasterio de Monsalud y la ciudad romana de Ercavica. En resumen, la gestión privada puede ser un factor importante en la protección y promoción del patrimonio histórico-monumental de La Alcarria y su desarrollo turístico sostenible.

### 6.3. PRESERVACIÓN Y PROMOCIÓN DEL PATRIMONIO COMO BASE DEL DESARROLLO LOCAL EN LA ALCARRIA

La Alcarria es una región rural de España con un rico patrimonio cultural, incluyendo monumentos, paisajes y tradiciones populares. La preservación y promoción de este patrimonio pueden ser una base sólida para el desarrollo local. Aquí hay algunas maneras en las que esto puede lograrse:

• **Desarrollo de turismo cultural:** El turismo puede ser una fuente importante de ingresos y empleo en La Alcarria. La promoción de su patrimonio cultural puede atraer a turistas interesados en aprender más sobre la historia y la cultura de la región.

• **Conservación de monumentos y paisajes:** La preservación de los monumentos y paisajes históricos es crucial para mantener la identidad y la memoria de La Alcarria. Esto puede lograrse a través de esfuerzos para restaurar y proteger estos bienes culturales.

• **Fomento de tradiciones populares:** Las tradiciones populares son una parte importante de la cultura de La Alcarria. La promoción y preservación de estas tradiciones pueden ayudar a mantener vivas las culturas locales y fomentar el orgullo de las comunidades. (Ver Anexo 7)

• **Apoyo a la economía local:** Al fomentar el turismo cultural y la preservación del patrimonio, se puede ayudar a impulsar la economía local al crear empleos y generar ingresos. Esto puede mejorar la calidad de vida de las comunidades y promover el desarrollo sostenible.

En resumen, la preservación y promoción del patrimonio cultural en La Alcarria pueden ser un factor clave en el desarrollo local. Al fomentar el turismo cultural, conservar monumentos y paisajes, y apoyar a la economía local, se puede ayudar a proteger y preservar la identidad de la región. La preservación y promoción de su patrimonio cultural es crucial para el desarrollo local de la región. El patrimonio de La Alcarria incluye

monumentos, edificios antiguos, paisajes naturales, arte y tradiciones locales. La preservación de estos bienes culturales asegura que las generaciones futuras puedan disfrutar y aprender de su riqueza y diversidad. Además, la promoción de este patrimonio a través de turismo y otras actividades económicas puede mejorar la economía local y proporcionar oportunidades de empleo. Sin embargo, preservar y promover el patrimonio cultural en La Alcarria también puede ser un desafío. La región ha sufrido problemas de depopulación y abandono, lo que ha llevado a una pérdida de patrimonio cultural y una disminución en la actividad turística. Además, la falta de recursos y la falta de colaboración entre diferentes actores locales también pueden dificultar la tarea de preservación y promoción.

Por lo tanto, es importante que se promueva un enfoque integral y colaborativo en la preservación y promoción del patrimonio cultural de La Alcarria. Esto puede incluir la colaboración entre la administración pública, las organizaciones locales, los expertos en patrimonio y la comunidad en general. Además, es necesario proporcionar recursos adecuados y apoyar proyectos que fomenten la conservación y la valoración del patrimonio cultural de la región. En definitiva, la preservación y promoción del patrimonio cultural de La Alcarria es esencial para el desarrollo local y para garantizar la riqueza y diversidad cultural para las generaciones futuras. La colaboración y el enfoque integral son claves para abordar los desafíos y aprovechar al máximo el potencial de este patrimonio.

El viaje de Camilo José Cela a La Alcarria ha supuesto un impacto significativo en el desarrollo del turismo en esta Comarca. José Camilo es conocido por sus escritos y fotografías sobre la vida rural y los paisajes de La Alcarria, lo que ha generado un gran interés por esta región. Su obra ha sido muy valorada por la forma en que describe los aspectos más auténticos de la vida en la campiña alcarreña, y ha ayudado a difundir la riqueza cultural y patrimonial de esta zona. Gracias a su trabajo, muchas personas han conocido La Alcarria y han decidido visitarla para experimentar en primera persona sus bellezas naturales y culturales. Además, el viaje de José Camilo ha contribuido a la creación de rutas turísticas, como la "Ruta de los Castillos", que ofrecen a los visitantes una experiencia única de conocer la región y su patrimonio histórico.

En definitiva, el viaje de José Camilo a La Alcarria ha supuesto un impulso importante para el turismo en esta Comarca, y ha generado una mayor conciencia sobre la importancia de preservar y promover su patrimonio y su cultura.

## **7. EL PATRIMONIO TERRITORIAL DE LA ALCARRIA EN LA LITERATURA: DEFINIENDO LA PROMOCIÓN TURÍSTICA**

"Viaje a la Alcarria" es un libro escrito por el escritor español Camilo José Cela, publicado en 1948. Es una colección de anotaciones y reflexiones que describen su viaje por la Comarca de La Alcarria, en la provincia de Guadalajara, España. El libro es conocido por su estilo descriptivo y su fiel representación de la naturaleza y la cultura de la región, haciendo hincapié en la tranquilidad y la belleza de los paisajes, así como en la importancia histórica y cultural de los pueblos y ciudades a lo largo de su recorrido. También destacan los aromas y sabores de las plantas aromáticas y la miel de la región, así como la presencia de los ríos Jarama y Sorbe y los pantanos de Entrepeñas y El Vado. "Viaje a la Alcarria" es considerado un clásico de la literatura española y ha sido ampliamente elogiado por su habilidad para capturar la esencia de la región y su estilo escrito. Aun hoy en día, la Comarca sigue siendo un destino popular para los viajeros que



valoración del patrimonio organizada por la Diputación de Castellón y su centro Europe Direct con motivo del Día de Europa. Durante esta jornada, Latre presentó la ponencia "La literatura como promoción patrimonial del territorio. Literatura y vida: Viaje a la Alcarria". La jornada incluyó discursos sobre la valoración de patrimonios arqueológicos, inmateriales y artísticos con el objetivo de crear nuevas oportunidades de desarrollo en el territorio. El "Viaje a la Alcarria" se mencionó como ejemplo de cómo se puede aprovechar el patrimonio inmaterial para el desarrollo de los pueblos. Latre explicó que su proyecto comenzó a raíz de la celebración del centenario del nacimiento de Cela en 2016 y consistió en impulsar el turismo a través del patrimonio y la cultura de la provincia. Se aprovecharon las distintas efemérides relacionadas con Guadalajara para organizar actividades y conectar la riqueza literaria de la provincia con el conocimiento de la misma. En el caso del "Viaje a la Alcarria", Latre señaló que se trata de un libro de viajes que refleja la provincia en los años 40 y que no se había utilizado hasta ahora como recurso.

Este itinerario por La Alcarria se basa en el libro "Viaje a La Alcarria" de Camilo José Cela, publicado hace 70 años. La ruta comienza en Madrid y lleva a los visitantes a través de 22 pueblos de Guadalajara, como Taracena, Valdenoches y Torija, donde hay un museo de Cela. En Brihuega se puede hacer un alto en el camino y en Masegoso se encuentran manantiales. Viana de Mondéjar es conocida por las "Tetas de Viana", mientras que Budia es un pueblo antiguo. Desde el mirador de El Olivar se puede ver el camino hacia Durón, donde hay muchas colmenas de abejas. Casasana es la entrada al Monasterio de Santa María de Monsalud. La ruta termina en Recópolis, una ciudad visigoda, después de pasar por Sacedón, Tendilla y Pastrana, declarada Conjunto Histórico-Artístico.

## **7.1 ENTRE LA HISTORIA Y LA LEYENDA: LA ALCARRIA Y EL CID CAMPEADOR EN LA RECONQUISTA**

La época de la ocupación árabe de la Península Ibérica duró desde 711 hasta 1492 y marcó un período de intensa influencia cultural y religiosa en la región. Durante esta época, un personaje clave surgió en la reconquista: Rodrigo Díaz de Vivar, conocido como el Cid Campeador. El Cid es inmortalizado en la obra "Cantar de gesta" anónima, que relata las hazañas heroicas de Rodrigo en los últimos años de su vida. Esta es la primera obra narrativa extensa de la literatura española en una lengua romance. El Cid era un caballero castellano que, desde su juventud, estaba en la corte real, educado junto al infante Sancho. Con su victoria en un combate singular contra el caballero navarro Jimeno Garcés, su prestigio aumentó y ganó el sobrenombre de "Campeador". Rodrigo murió el 10 de julio de 1099 y, tras su muerte, se convirtió en una leyenda. La obra literaria del "Cantar de mio Cid" es una de las más grandes obras de la literatura épica europea y ha atraído a gentes, estudiosos e historiadores de todo el mundo que siguen los itinerarios descritos en el poema para conocer la historia y el personaje legendario. Además, el "Camino del Cid" en Guadalajara ofrece un itinerario de 312 kilómetros por carretera para conocer enclaves históricos y paisajes naturales hermosos que evocan la leyendaria andadura del Cid por estas tierras. (Ver Anexo 9)

La leyenda del Cid se forjó después de su muerte y, a finales del siglo XII, surgió el "Cantar de mio Cid", un gran poema épico de la literatura española que elogia las hazañas de Rodrigo durante su destierro decretado por el rey castellano Alfonso VI. Este poema ha sido transmitido oralmente de generación en generación por juglares y poetas. El poema cuenta cómo Rodrigo, conocido como mio Cid, es desterrado de Castilla, pero a pesar de ello, logra demostrar su valentía y honor en diferentes batallas, ganándose

el respeto y la admiración de los pueblos por los que pasa. Además, su historia también destaca su fidelidad y lealtad hacia sus seguidores y su esposa, Doña Jimena, con quien comparte una relación de amor y respeto.

El Cantar de mio Cid se convirtió en un éxito inmediato y ha sido considerado como uno de los grandes logros de la literatura medieval española. La poesía del poema, combinada con la narrativa épica, lo convierten en un relato vibrante y emocionante que ha inspirado a generaciones de poetas y escritores. Además, el poema también ha sido un reflejo de la sociedad de la época, ya que muestra la importancia de la caballería, la lealtad a la familia y la fe en Dios, valores que eran muy valorados en la Edad Media. El Cantar de mio Cid es, por tanto, un documento histórico valioso y una obra maestra de la literatura española que sigue siendo leída y estudiada en la actualidad. Las leyendas relacionadas con el Cid en Guadalajara incluyen La Fuente de Doña Jimena en Terzaga, La Peña del Cid en Miedes de Atienza y La Conquista de Álvar Fáñez en Guadalajara. Según la leyenda, el Cid bautizó el manantial de Fuentejimena en honor a su esposa y descansó en La Peña del Cid después de abandonar Castilla en el noveno día de su Destierro. La Conquista de Álvar Fáñez cuenta cómo el cristiano Álvar Fáñez conquistó la ciudad de Wad-al-Hayara (Guadalajara) disfrazado de bereber. Las huellas de sus caballos fueron puestas al revés para engañar a los árabes y así tomar la ciudad durante la noche. Todas estas leyendas están vinculadas con los lugares por los que discurre el Camino del Cid y son parte del patrimonio oral de las poblaciones locales.

El Consorcio Camino del Cid y la Universidad de Zaragoza han colaborado para recopilar un total de 57 leyendas relacionadas con la figura del Cid. Esta recopilación de leyendas forma parte del proyecto "Magia, Épica e Historiografía Hispánicas: Relaciones Literarias y Nomológicas" dirigido por el catedrático Alberto Montaner. Este proyecto considera que el Cid es una parte fundamental del patrimonio cultural y folclórico de los pueblos y espera que esta recopilación sea un incentivo para reunir más leyendas.

Fotografía 11. Ruta del Camino del Cid en Guadalajara



Fuente: Guadalajara Encanto Interior

La provincia de Guadalajara alberga una parte importante de la histórica Ruta del Cid, que incluye cuatro tramos: "El destierro", "Tierras de frontera", "Las tres taifas" y el "Ramal de Alvar Fáñez". Este último tramo recuerda la hazaña de Alvar Fáñez de Minaya, quien, según la leyenda, acompañó al Cid Campeador en la conquista de Castejón de Henares y saqueó la región del Henares hasta Alcalá, pasando por Hita y Guadalajara. La ruta del Ramal de Alvar Fáñez mide 72 kilómetros para senderistas y cicloturistas y 80 kilómetros para automóviles.

## **8. DEFINIENDO NUEVOS ITINERARIOS TURÍSTICOS DESDE EL PATRIMONIO HISTÓRICO-MONUMENTAL: LA RUTA DE LOS CASTILLOS POR LA ALCARRIA**

El Patrimonio Histórico-Monumental de la Alcarria es muy variado e incluye una gran cantidad de elementos que van desde castillos, casonas señoriales, iglesias, ermitas y monasterios hasta puentes y fuentes que forman parte de la riqueza cultural y arquitectónica de esta Comarca. Los castillos y casonas señoriales, como los de Miravete de la Sierra o el de la Muela, son testigos de la historia de la Alcarria y muestran los estilos arquitectónicos que se han desarrollado a lo largo de los siglos. Las iglesias, ermitas y monasterios, como el Monasterio de Santo Tomás de las Ollas, son monumentos religiosos de importancia y muestran la influencia de diferentes estilos artísticos.

Además, la Alcarria cuenta con una gran cantidad de elementos patrimoniales menos conocidos, pero igualmente valiosos, como las puentes y fuentes, que forman parte de la riqueza cultural de la zona. En definitiva, el Patrimonio Histórico-Monumental de la Alcarria es un elemento fundamental para comprender la historia y la cultura de esta Comarca y para disfrutar de su paisaje y su entorno.

Los castillos de La Alcarria son conocidos porque representan un importante patrimonio histórico y cultural de la región. Muchos de estos castillos datan de la Edad Media y fueron construidos con fines militares y de defensa. Estos castillos son un testimonio de la importancia estratégica de La Alcarria durante la época medieval y son una muestra de la arquitectura y la tecnología militar de la época.

Además, los castillos de La Alcarria son un atractivo turístico que atrae a muchos visitantes que buscan conocer la historia y la cultura de la región. La ruta de los castillos en La Alcarria es un recorrido popular que permite a los visitantes conocer y apreciar los vestigios históricos y monumentales de esta zona de la meseta española.

### **8.1. LOS CASTILLOS DE LA ALCARRIA Y SU LOCALIZACIÓN GEOGRÁFICA**

La Alcarria es una región histórica de España situada al este de la provincia de Guadalajara, y que comprende un gran número de pueblos y ciudades que han sido marcados por su pasado medieval y la importancia que tuvieron en la época los castillos que se construyeron en su territorio. De hecho, la localización geográfica de estos castillos fue clave para definir el territorio de la Alcarria y su configuración histórica y cultural. Los castillos eran construcciones militares que se levantaban con el objetivo de proteger un territorio y a sus habitantes. En el caso de la Alcarria, muchos de ellos fueron levantados en puntos elevados, desde los que se podía controlar visualmente el territorio y ofrecer protección a los habitantes en caso de invasiones o incursiones militares. Además, su ubicación era estratégica

para controlar las rutas comerciales y las vías de comunicación que cruzaban la región, convirtiéndose en auténticos nodos de poder.

La presencia de castillos en la Alcarria marcó la historia de la región desde la Edad Media hasta la Moderna. La mayoría de estos castillos estaban contruidos en lugares estratégicos y tenían funciones defensivas, aunque también podían servir como refugios o almacenes. Estas fortificaciones fueron fundamentales para la defensa del territorio durante la Guerra de la Independencia, cuando los franceses intentaron invadir la zona, así como para la posterior reconstrucción y repoblación de la región. Además de su función militar, los castillos también tuvieron una gran importancia en el desarrollo de la cultura y la arquitectura de la Alcarria. Muchos de ellos fueron contruidos con un estilo arquitectónico propio de la zona, con materiales como la piedra y el adobe, que les confieren un carácter singular. Estos castillos se han convertido en auténticos símbolos de la identidad de la región y han contribuido a configurar la imagen que se tiene de la Alcarria. En definitiva, la localización geográfica de los castillos en la Alcarria ha sido clave para definir el territorio de la región y para configurar su historia, cultura y arquitectura. Estas construcciones han sido fundamentales para la defensa del territorio y para controlar las rutas comerciales y las vías de comunicación, convirtiéndose en auténticos nodos de poder. Además, han sido clave en la configuración de la imagen y la identidad de la Alcarria. El patrimonio histórico-artístico de la región es muy rico y variado. Incluye castillos como el Castillo de Siquenza, Castillo de Molina de Aragón, Castillo de Torija, Castillo de Atienza, Castillo de Jadraque, Castillo de Riba de Santiuste, Castillo de Zafra, Castillo y Murallas de Palazuelos, Castillo de Pioz y Castillo de Galve de Sorbe. Además, cuenta con impresionantes palacios como el Palacio del Infantado en Guadalajara, Palacio de Antonio de Mendoza en Guadalajara, Palacio Ducal de Pastrana y Palacio Ducal de Coquilludo. La región también es conocida por sus imponentes catedrales, como la Catedral de Siquenza y la Concatedral de Guadalajara. Otros lugares de interés incluyen la Cueva de los Casares en La Riba de Saelices, el Yacimiento de Recópolis, el Monasterio de Monsalud, el Monasterio de Bonaval y el Monasterio de Lupiana. Todos estos lugares son testigos de la historia y la cultura de la región y son imprescindibles para aquellos interesados en la arqueología y la historia. (Ver Anexo 10)

En la Comarca de La Alcarria en la provincia de Guadalajara, España, existen varios castillos conocidos por su importancia histórica y arquitectónica. Estos castillos fueron contruidos durante los siglos XIII al XV y muchos de ellos se encuentran en buen estado de conservación. Los castillos de Guadalajara son elementos histórico-patrimoniales de gran importancia en la región y en el país. Ubicados en diferentes puntos del territorio guadalajareño, estos castillos son testimonios de la historia, la arquitectura y la cultura de la zona.

Uno de los castillos más destacados es el Castillo de Torija, ubicado a unos 60 kilómetros al noreste de Guadalajara. Contruido en el siglo XV, este castillo de estilo gótico-mudéjar es uno de los mejor conservados de la provincia. Actualmente funciona como un parador turístico y es un lugar ideal para conocer la historia y la cultura de la región. Otro castillo destacado es el Castillo de Zafra, ubicado en la Sierra de Caldereros, al norte de Guadalajara. Este castillo de estilo gótico-mudéjar data del siglo XII y fue contruido como fortaleza defensiva. Es famoso por su espectacular ubicación y por ser uno de los escenarios de la famosa serie de televisión "Juego de Tronos".

Fotografía 12. Castillo de Zafra, escenario de la serie "Juego de Tronos"



Fuente: Turismo Castilla La Mancha

El Castillo de Sigüenza es otro castillo emblemático de Guadalajara. Esta fortaleza, que data del siglo XII, se encuentra en el corazón de la ciudad de Sigüenza. Ha sido restaurada y hoy en día es un hotel de lujo con encanto, que ofrece a los visitantes una experiencia única y auténtica. En la provincia de Guadalajara también se encuentran otros castillos, como el Castillo de Atienza, el Castillo de Molina de Aragón, el Castillo de Jadraque y el Castillo de Peñalver, entre otros. Cada uno de ellos cuenta con su propia historia y su propio encanto, y son una muestra de la rica cultura e historia de la región. En definitiva, los castillos de Guadalajara son elementos histórico-patrimoniales de gran valor y belleza, que ofrecen a los visitantes la oportunidad de conocer la historia y la cultura de la zona. Además, su ubicación privilegiada y su arquitectura espectacular hacen de ellos lugares únicos y mágicos.

Entre los castillos más destacados de La Alcarria, se encuentran el Castillo de Atienza, construido en el siglo XIII, y el Castillo de La Muela, construido en el siglo XIV. Otro castillo importante es el Castillo de Sigüenza, construido en el siglo XI y que es considerado uno de los mejores ejemplos de arquitectura militar de la época. Además de estos castillos, también existen varias casonas señoriales, iglesias, ermitas y monasterios que conforman el patrimonio histórico-monumental de La Alcarria y que atestiguan la rica historia de la región.

Estos castillos y otros monumentos históricos son una atracción turística importante para la zona y atraen a visitantes interesados en la historia y la arquitectura. La mayoría de estos castillos y monumentos históricos están abiertos al público y pueden ser visitados por turistas y locales.

## 8.2. FACTORES HISTÓRICOS QUE DEFINEN EL PATRIMONIO HISTÓRICO-MONUMENTAL DEL ITINERARIO TURÍSTICO (LOS CASTILLOS)

El Patrimonio Histórico-Monumental de los Castillos es una manifestación cultural y arquitectónica que refleja la historia y la cultura de las diferentes épocas y regiones. Los siguientes son los factores históricos que definen el patrimonio de los castillos:

**Edad Media:** Durante la Edad Media, los castillos eran la fortificación principal de los reinos y señores feudales para proteger sus tierras y controlar sus territorios.

**Guerra y conflicto:** Muchos castillos fueron construidos durante épocas de conflictos y guerras para proteger la población y los bienes.

Fotografía 13. Castillo de Atienza (Guadalajara)



Fuente: Viajeros ocultos (2021)

Durante la Guerra de la Independencia, las fuerzas francesas arrasaron el castillo de Atienza, como ocurrió con muchas edificaciones de su tipo. Además, durante la Guerra Civil (1936-39), el castillo sufrió contratiempos. En la actualidad, se encuentra en ruinas y sin uso debido a su mal estado, aunque es de propiedad municipal. Fue declarado Monumento Nacional el 3 de junio de 1931. Si visitamos el majestuoso pueblo de Atienza no podemos olvidar visitar la Iglesia de San Bautista que se encuentra en el epicentro del pueblo, todavía en su fachada se pueden observar daños de los bombardeos de la Guerra Civil, así como años atrás en lo alto de la iglesia encontraron una bomba que no había explotado tras el impacto, el artefacto estuvo durante muchos años en lo alto de la iglesia del municipio.

**Política y economía:** Los castillos también eran importantes en términos políticos y económicos, ya que permitían a los gobernantes controlar los recursos y la producción agrícola de sus territorios.

Fotografía 14. Castillo de Sigüenza (Guadalajara)



Fuente: Mega construcciones

En 1297 los partidarios de Alfonso de la Cerda, quien aspiraba al trono de Castilla, tomaron brevemente el castillo de Sigüenza. Sin embargo, los habitantes de la ciudad recuperaron la fortaleza incendiando sus entradas. En 1355, Pedro I de Castilla encarceló a su esposa, Doña Blanca, en el castillo para impedir que los nobles que querían deponerlo del trono la utilizaran como apoyo. Durante la guerra de los Infantes de Aragón, en el siglo XV, el castillo fue un refugio contra las incursiones de los navarros. En 1465, después de la muerte del obispo anterior, D. Diego López de Madrid se nombró obispo y se alojó en el castillo. Lo sucedió Don Pedro González de Mendoza, quien se convirtió en cardenal. Mendoza fue responsable de

construir la barbacana o antemuro que protege la entrada principal, así como de transformar la fortaleza en un palacio. Durante la Guerra de Sucesión, en 1710, el archiduque Carlos de Austria, pretendiente austriaco al trono de España se alojó en el castillo. A finales del siglo XVIII, el obispo Don Juan Díaz de la Guerra convirtió el castillo en una zona residencial, creando viviendas para funcionarios y de Durante la ocupación napoleónica, el castillo dejó de ser una residencia episcopal y se convirtió en cuartel de las tropas francesas a partir de 1808. La presión de Juan Martín el Empecinado obligó a los franceses a abandonarlo temporalmente, aunque volvieron a ocuparlo en 1811. En 1827, el castillo volvió a ser la residencia de los obispos y alojó al rey Fernando VII y su séquito cuando regresaban del balneario de Solán de Cabras. En las Guerras Carlistas, el castillo se utilizó como fortaleza por última vez, sufriendo grandes daños y siendo abandonado por los obispos como residencia. En la Guerra Civil de 1936, el castillo quedó en ruinas y fue restaurado en 1972.

**Arquitectura:** La arquitectura de los castillos refleja la evolución de la construcción a lo largo de los siglos y la influencia de diferentes estilos arquitectónicos y culturales.

**Patrimonio cultural:** Los castillos son parte del patrimonio cultural y arquitectónico de una región y representan la identidad y la historia de un lugar.

**Valor histórico:** Muchos castillos tienen un valor histórico y arqueológico inestimable, ya que son testigos de eventos y períodos históricos importantes.

Estos factores definen el patrimonio histórico-monumental de los castillos y hacen que sean lugares turísticos atractivos y significativos para los visitantes.

El castillo más visitado de Guadalajara es el Castillo de Molina de Aragón, que es considerado uno de los más impresionantes de la región y cuenta con una gran importancia histórica y arquitectónica. No existe un castillo en específico que se considere el mejor conservado de La Alcarria, ya que la conservación de estos edificios históricos depende de muchos factores, como la calidad de los materiales con los que fueron construidos, el grado de intervención y restauración, así como el uso y la frecuencia de visitas. Sin embargo, algunos de los castillos más destacados y bien conservados de la zona incluyen el Castillo de Belmonte de Tajo, el Castillo de Cuellar y el Castillo de Uclés. Estos castillos son reconocidos por su importancia histórica y arqueológica, así como por su hermoso patrimonio arquitectónico.

### **8.3. EL ESPACIO GEOGRÁFICO DE LA RUTA DE LOS CASTILLOS DE LA ALCARRIA. CONSTRUYENDO PAISAJES**

La Alcarria es una Comarca situada en el centro de la provincia de Guadalajara, en la Comunidad Autónoma de Castilla-La Mancha, en España. Es conocida por su patrimonio histórico y natural, incluyendo varios castillos que forman parte de la ruta turística "Ruta de los Castillos". El paisaje de la Alcarria es una combinación de colinas, montañas, bosques y extensas llanuras. La ruta de los castillos se extiende a lo largo de la Comarca, con cada castillo ubicado en una posición estratégica para controlar la región. Los castillos representan la historia y la cultura de la Alcarria y muestran cómo la fortificación y la defensa influyeron en la formación del paisaje. Además, muchos de estos castillos tienen relación con la cultura musulmana y la época de la Reconquista, lo que les da un valor histórico y cultural adicional. La ruta de los castillos de la Alcarria es un recorrido que permite descubrir los paisajes naturales y culturales de la Comarca y aprender sobre su historia y patrimonio.

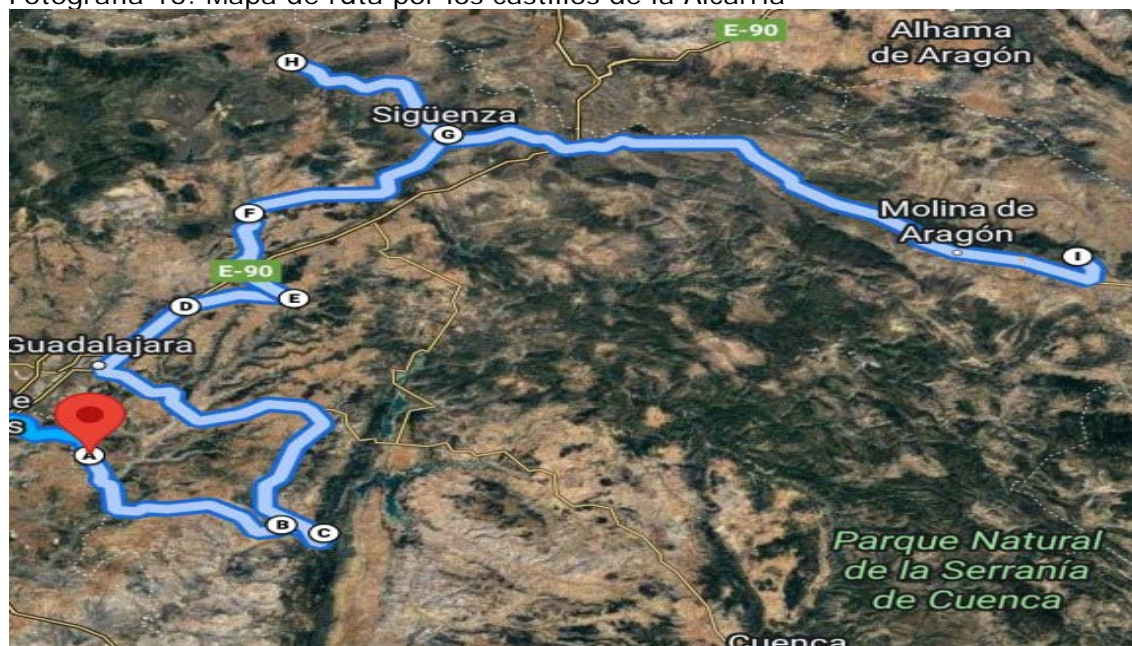
Crear un nuevo itinerario turístico puede ser una tarea emocionante y gratificante, pero también requiere planificación cuidadosa y atención al detalle. Para comenzar, es importante identificar las atracciones turísticas más destacadas y los lugares de interés en el área que se desea promover. Luego, es necesario considerar los intereses y preferencias de los turistas potenciales, así como los recursos y facilidades disponibles, como alojamiento, transporte y opciones de comida. Al diseñar el itinerario, es importante tener en cuenta la duración de la visita y el tiempo necesario para disfrutar de cada atracción o actividad. También es importante incluir opciones para diferentes presupuestos y niveles de comodidad. Una vez que se haya creado el itinerario, se puede comenzar a promocionarlo a través de diversos canales de marketing, como sitios web, redes sociales y agencias de viajes. Con un enfoque cuidadoso y creativo, un nuevo itinerario turístico puede ser una excelente manera de atraer visitantes y promover una región o destino turístico. Permitiendo al turista conocer realidad turísticas del territorio. La Ruta de los Castillos de La Alcarria es un itinerario turístico que se encuentra en la comunidad autónoma de Castilla-La Mancha, en España. Esta ruta se desarrolla en la región de La Alcarria, situada en la provincia de Guadalajara, y se caracteriza por la presencia de numerosos castillos y fortificaciones que atestiguan la importancia histórica y estratégica de esta zona. Los castillos de La Alcarria son un importante componente del patrimonio histórico y cultural de esta región y muchos de ellos han sido restaurados y reconvertidos en espacios turísticos, culturales y de ocio. La ruta de los castillos de La Alcarria es una oportunidad para descubrir la historia y la riqueza patrimonial de esta región, además de disfrutar de sus paisajes y su naturaleza. El espacio geográfico de la Ruta de los Castillos de La Alcarria es un territorio de contrastes, donde se alternan paisajes de montaña y de llanura, bosques y praderas, ríos y fuentes. La presencia de numerosos castillos y fortificaciones, tanto en ruinas como restaurados, enriquece y define el paisaje de La Alcarria, formando un patrimonio histórico-monumental único e irrepetible.

#### **8.4. EL ITINERARIO TURÍSTICO: CONOCIENDO Y DESCUBRIENDO LOS CASTILLOS DE LA ALCARRIA**

En la provincia de Guadalajara hay varios castillos que se pueden visitar y forman parte de su patrimonio histórico-monumental. Esta ruta ofrece la oportunidad de explorar la historia y la cultura de la región, así como de disfrutar de su impresionante paisaje.

La ruta consta de nueve castillos con una extensión de ruta de 460 kilómetros dividido en 6 horas y 50 minutos de carretera. La ruta está diseñada para iniciarse desde la capital (Madrid). Atravesando de sur a norte Guadalajara, conociendo los majestuosos castillos que nos encontramos a su paso. En esta ruta no solo podremos disfrutar y enriquecernos de su bella historia, sino también ser partícipes del paso del tiempo que nos traslada a esa época a través de sus recursos.


Fotografía 15. Mapa de ruta por los castillos de la Alcarria



Fuente: Elaboración propia

·**Castillo A.** El Castillo de Pío es un antiguo castillo medieval situado en el municipio de Pío, en la provincia de Guadalajara, en la comunidad autónoma de Castilla-La Mancha, España. Se encuentra situado en un promontorio y es uno de los ejemplos más destacados de arquitectura fortificada de la época en la región. El castillo, que se remonta al siglo XI, ha sido objeto de varias renovaciones y ampliaciones a lo largo de los siglos, pero todavía conserva algunos de sus elementos originales, como la torre del homenaje y algunas murallas y almenas. El Castillo de Pío es un lugar popular para visitar en la región y ofrece vistas impresionantes del paisaje circundante, incluyendo la Sierra de Guadalajara y el Valle del Tajuña.

Fotografía 16. Castillo de Pío



Fuente: Pinterest

·**Castillo B.** El Castillo de Zorita de los Canes es un castillo fortificado situado en la localidad de Zorita de los Canes, en la provincia de Guadalajara, en Castilla-La Mancha, España. Fue construido en el siglo XIII y reconstruido en el siglo XVI. Durante la Guerra de la Independencia, el castillo fue asediado por las tropas francesas y sufrió daños graves. El

castillo se encuentra en una colina con vistas panorámicas sobre la localidad y su entorno. Su estructura incluye una torre cuadrada, una muralla y una puerta principal. Hay varios elementos decorativos, como arcos y esculturas, que añaden interés a la fortificación. Actualmente, el castillo de Zorita de los Canes es propiedad de la localidad y está abierto al público para visitas guiadas. Es un lugar popular para los turistas y los visitantes interesados en la historia y la arquitectura militar.

Fotografía 17. Castillo de Zorita de los Canes



Fuente: Mega construcciones

· **Castillo C.** El Castillo de Albalate de Zorita es otro de los castillos más antiguos de Guadalajara, construido en el siglo XI. Aunque en la actualidad está en ruinas, aún se pueden apreciar los restos de la gran fortaleza que un día llegó a ser. El castillo es propiedad privada y solo se puede visitar en días concretos previa reserva.

Fotografía 18. Castillo de Albalate de Zorita



Fuente: Tiempopa (2021)

· **Castillo D.** El Castillo de Torija es una fortaleza situada en la localidad de Torija, en la provincia de Guadalajara, en la comunidad autónoma de Castilla-La Mancha, España. Fue construido en el siglo XV por los señores de Torija, y ha sido objeto de numerosas reformas y ampliaciones a lo largo de los siglos. El castillo se encuentra situado en la parte alta de la localidad y es un impresionante edificio fortificado, que combina elementos góticos y renacentistas. Destacan sus cuatro torres y su arco de entrada, decorado con esculturas de temática mitológica. Además, cuenta con una impresionante vista panorámica de la llanura manchega. El castillo ha sido objeto de una restauración en la que se ha intentado recuperar su aspecto

original y se ha habilitado como un espacio de visita, en el que se pueden contemplar sus diferentes salas y terrazas, así como conocer su historia y evolución.

Fotografía 19. Castillo de Torija



Fuente: Pinterest

•**Castillo E.** El Castillo de Brihuega es una fortificación militar española situada en Brihuega, Guadalajara, en España. Data del siglo XI y se encuentra situado en una colina con vistas al pueblo y al valle del río Jadraque. Durante los siglos XI y XII, el castillo fue ampliado y fortificado por el rey Alfonso VIII de Castilla para proteger la región contra las incursiones musulmanas.

Fotografía 20. Castillo de Brihuega



Fuente: Pinterest

A lo largo de los siglos, el castillo ha sufrido varias remodelaciones y ampliaciones, incluyendo la construcción de un aljibe, una iglesia y una casa solariega. En la actualidad, el castillo de Brihuega es propiedad del ayuntamiento y se ha convertido en un lugar turístico popular, con numerosas visitas guiadas y actividades culturales y turísticas durante todo el año. El castillo de Brihuega es un ejemplo impresionante de arquitectura militar medieval y es un lugar que vale la pena visitar para aquellos interesados en la historia y la arquitectura de la época.

•**Castillo F.** El Castillo de Jadraque es una fortificación ubicada en la localidad de Jadraque, en la provincia de Guadalajara, en la comunidad autónoma de Castilla-La Mancha, España. Fue construido en el siglo XI como parte de la defensa de la frontera de la Marca Media contra las incursiones musulmanas. El castillo es conocido por su arquitectura militar y por su ubicación estratégica en una colina con vistas panorámicas a la

Comarca de La Alcarria. Tiene forma de pentágono y está rodeado de un foso y una muralla. En su interior, se pueden ver varios patios, un pozo y una iglesia. Actualmente, el castillo de Jadraque es un lugar turístico popular, y es posible visitarlo durante todo el año. Hay visitas guiadas disponibles para conocer más acerca de la historia y la arquitectura de la fortificación.

Fotografía 21. Castillo de Jadraque



Fuente: Castillos de Guadalajara

• **Castillo G.** El Castillo de Sigüenza es una fortaleza construida en el siglo XI y es uno de los castillos más antiguos de Guadalajara. Durante la época de la reconquista, el castillo jugó un papel importante en la defensa de la zona. Actualmente, el castillo es propiedad del ayuntamiento de Sigüenza y se puede visitar libremente. Además, durante el verano se organizan visitas guiadas y espectáculos en su interior.

Fotografía 22. Castillo de Sigüenza



Fuente: Blogspot

• **Castillo H.** El Castillo de Atienza es otro de los castillos más famosos de Guadalajara y se encuentra situado en la cima de una colina, lo que le da una posición privilegiada para dominar el paisaje circundante. Fue construido en el siglo XI y reformado en el siglo XV. Durante la Guerra de Independencia, el castillo fue utilizado como fortaleza y en la Guerra Civil Española, se utilizó como prisión. Actualmente, es propiedad privada y solo se puede visitar en días concretos previa reserva.

Fotografía 23. Castillo de Atienza



Fuente: Turismo de observación (2020)

• **Castillo I.** Tenemos el Castillo de Zafra. Es uno de los castillos más famosos de la zona, ya que ha sido uno de los escenarios principales de la película "El Cid". Fue construido en el siglo XIII y su estructura original consistía en una torre de homenaje y una muralla exterior. Durante los siglos XV y XVI, se construyó una casa solariega y una iglesia en su interior. Actualmente, el castillo es propiedad de la familia Escobar y solo se puede visitar en días concretos previa reserva.

Fotografía 24. Castillo de Zafra



Fuente: Asociación española de amigos de los castillos

El itinerario por los castillos de la Alcarria es una ruta turística que permite a los visitantes adentrarse en la historia y cultura de esta región de España. Esta ruta es muy popular entre los amantes de la historia y la arquitectura medieval, ya que en ella se pueden visitar diversos castillos y fortificaciones construidas entre los siglos XI y XV.

El análisis de este itinerario nos permite comprender la importancia de estos castillos en la historia de la región y en la actualidad como atractivos turísticos. Los castillos de la Alcarria, en su mayoría, están situados en lugares estratégicos, desde donde se podía controlar el territorio y defenderse de posibles ataques. Durante la Edad Media, estos castillos jugaron un papel importante en la defensa del territorio y en la protección de los pueblos cercanos.

Hoy en día, estos castillos son una atracción turística importante y son visitados por personas de todo el mundo. La mayoría de los castillos han sido restaurados y adaptados para el turismo, lo que permite a los

visitantes disfrutar de su belleza y conocer su historia. Además, la ruta de los castillos de la Alcarria ha generado un impacto positivo en la economía local, ya que ha contribuido a la creación de empleo y ha generado ingresos para los comercios y negocios locales.

En cuanto a las proyecciones a futuro, se espera que la ruta de los castillos de la Alcarria siga siendo una atracción turística popular y que siga generando impactos positivos en la economía local. Se espera que los esfuerzos de restauración y conservación de los castillos continúen para preservar su valor histórico y cultural. Además, es posible que se implementen nuevas tecnologías, como aplicaciones móviles, para mejorar la experiencia de los visitantes y brindarles información adicional sobre los castillos y la región en general.

En conclusión, el análisis del itinerario por los castillos de la Alcarria permite comprender la importancia de estos monumentos históricos en la región y su valor como atractivos turísticos. Además, se espera que la ruta de los castillos continúe siendo una fuente de ingresos y empleo para la economía local y que se sigan llevando a cabo esfuerzos para preservar y mejorar la experiencia de los visitantes.

## **9. CONCLUSIONES**

La ruta de los castillos es un itinerario turístico que reúne un conjunto de fortificaciones históricas y monumentales que ofrecen un valor patrimonial y cultural único. Esta ruta permite descubrir la historia y la cultura de una región, conociendo sus tradiciones, costumbres y modos de vida a lo largo de los siglos. Además, también permite apreciar la belleza paisajística y arquitectónica de cada uno de los castillos, que son testigos de la historia y la evolución de la construcción fortificada a lo largo de los siglos.

La importancia de una ruta de castillos radica en su capacidad para ofrecer una experiencia turística única, que combina el patrimonio histórico-monumental con la naturaleza y el paisaje. Además, también puede ser un factor clave para el desarrollo económico de la región, ya que puede atraer a turistas y generar empleo. En definitiva, una ruta de castillos es un elemento clave para el desarrollo turístico, cultural y económico de una región, y es una muestra del valor patrimonial e histórico que aún conserva muchas regiones de España.

Potenciar un destino turístico es de gran importancia por múltiples razones. En primer lugar, el turismo es una industria que puede generar empleo y contribuir al crecimiento económico de una región. Por lo tanto, potenciar un destino turístico puede ser una forma efectiva de mejorar la economía local.

Además, si se promueve de manera responsable, el turismo puede ser una fuente de ingresos para la conservación y restauración de patrimonios culturales y naturales, lo que contribuye al desarrollo sostenible. De esta manera, se puede proteger el patrimonio cultural y natural de una región para las generaciones futuras.

El turismo también puede ser una oportunidad para conocer diferentes culturas y tradiciones, fomentando el respeto y la comprensión mutua entre personas de diferentes partes del mundo. De esta manera, el turismo puede ser una fuente de intercambio cultural enriquecedor para los visitantes y los habitantes locales.

Además, potenciar un destino turístico puede ofrecer a los visitantes experiencias únicas e inolvidables que pueden ser un impulso para regresar en el futuro y recomendar a otros a visitar también. Esto puede contribuir a la promoción del destino y, por lo tanto, aumentar la afluencia de turistas a la región.

Por último, el turismo puede ayudar a fomentar la identidad local y a promover la valoración de la historia y cultura de una región. Al atraer a visitantes interesados en la cultura y las tradiciones locales, el turismo puede ser una forma de celebrar y promover la identidad local.

En resumen, potenciar un destino turístico es importante por diversos motivos. Mejora la economía local, promueve el desarrollo sostenible y cultural, ofrece experiencias únicas e inolvidables, y fomenta la identidad local. En el caso de La Alcarria, potenciar el destino turístico puede ser una forma efectiva de aprovechar los recursos naturales y culturales de la región para atraer a visitantes y mejorar la calidad de vida de los habitantes locales.

## 10. REFERENCIAS

- Acirón, E. M. (2012). El arcano Alcarria: un camino hacia lo desconocido. Letra Clara.
- ADAC. (2021, 29 abril). ADAC Asociación para el Desarrollo de la Alcarria y la Campiña. ADAC- Ayudas y Subvenciones para Emprendedores, Creación de Empresas y Mejora de Negocios en La Alcarria y La Campiña, Guadalajara.
- Aparicio, A.E. 2002. "Desarrollo local y turismo rural: la Alcarria Conquense". Ería: Revista cuatrimestral de geografía, N° 57: 18-24.
- Biblioteca virtual de Castilla-La Mancha. (1983). Wad-Al-Hayara. Revista de Estudios de La Institución Provincial de Cultura «Marqués de Santillana» de Guadalajara, 10.
- Bienvenida, P. y Gómez Romero, F. Guía de plantas silvestres flora de la Alcarria. Francisco Gómez Romero. Guadalajara, 2010
- Castro, J.F; (2005): "La Calidad como herramienta de gestión del Turismo Cultural". Pasos: Revista de turismo y patrimonio cultural, ISSN-e 1695-7121, Vol. 3, N°. 1: 143-148.
- Centro Universitario Santa Ana. (c. 2019). XLI Jornadas de viticultura y enología tierra de barros: I Congreso Agroalimentario de Extremadura. (Original work published 2019)
- Conde Suárez, R. La Alcarria. Meral Ediciones. Boadilla del Monte, 2008.
- Truyols Santonja, J. y Segura Redondo, M.(1996). Contribuciones de Modesto Bargalló al conocimiento de la geología de la Alcarria. Geogaceta Núm. 20 Pág. 1429-1432.
- Cristiantorrex. (2018, abril 18). La redacción de objetivos en la metodología de investigación cualitativa y cuantitativa. Medium.
- De Figueiredo Pantoja, J. C. (2019). Los monasterios cistercienses y el románico en la Alcarria. Monasterio de Piedra, un legado de 800 años. Historia, arte, naturaleza y jardín, 2019, ISBN 978-84-9911-581-8, págs. 161-180, 161-180.
- De Juan, A. y Martín, M. (2007). Caminos de la Alta Alcarria (ISBN 9788461528592). Editores del Henares.
- De Juan, A. y Martín, M. (2007). De Guadalajara a Santiago: Un camino por conocer (Vol. 8). Editores del Henares.
- Edición realizada por el Servicio Público de Empleo Estatal. (2021). Informe del Mercado de Trabajo Guadalajara. Datos 2020. Publicaciones BOE.
- Ferrer, J.M. (1983). Descubriendo la Alcarria. Caja de Ahorros y Monte de Piedad de Zaragoza, Aragón y Rioja. Zaragoza.
- García Clemente, F.J. Una aplicación de modelos territoriales y sig en los estudios regionales: la Alcarria conquense. Ediciones de la Universidad de Castilla-La Mancha. 2004.
- Guadalajara encanto interior. (s. f.). Camino del Cid. turismo en Guadalajara.

- Guerrero, A. E. A. (2002). Desarrollo local y turismo rural: la Alcarria Conquense. *Ería*  
Revista cuatrimestral de geografía, 57, 18-24.
- Olmo, S. "La Alcarria en tres palabras", en *El Mundo*. Sábado, 16 de octubre de 1999.
- Pastrana Margüenda, R. (2020, 10 agosto). ¿Conoces las leyendas sobre el Cid que existen en Guadalajara? *Nueva Alcarria. Serie Geográfica*, 2007-2008, n. 14, p. 93-108. ISSN 1136-5277
- SEPE (2021). Informe del Mercado de Trabajo Guadalajara. Datos 2020
- Sotelo Vázquez, A. (2016). Viaje a la Alcarria. *El extramundi y los papeles de Iria Flavia* Vol.12 Núm.46. Pág. 7-30
- Toledo, D. R. G. (2021, marzo 13). Recorremos el legado del Cid Campeador en Guadalajara. En "A Vivir Castilla-La Mancha, Pueblo a Pueblo".
- Turismo en Guadalajara. (s/f). [Turismoenguadalajara.es](http://Turismoenguadalajara.es)
- Vega, M. J. (2008, 30 octubre). Detección de cambios en los usos del suelo de la Alcarria Conquense: análisis de su sostenibilidad. *Ebu*.  
<https://ebuah.uah.es/dspace/handle/10017/2084>

## 11. ANEXOS

### Anexo 1. Pueblos Negros de Guadalajara (Valverde los Arroyos)



Fuente: Objetivo Castilla La Mancha

Anexo 2. Rutas en bicicleta por la Alcarria (Ruta por la Alcarria-Entrepeñas)



Fuente: Rodadas

Anexo 3. Hospedaje rural La Alcarria (Torremocha del Campo)



Fuente: Escapada rural

#### Anexo 4. Turismo activo en la Alcarria (Parapente en Muela de Alarilla)



Fuente: Leandro Mota

#### Anexo 5. Enogastronomía en la Alcarria (Miel de la Alcarria)



Fuente: Valderromero

Anexo 6. Artesanía en la Alcarria (Encajeras de Brihuega)



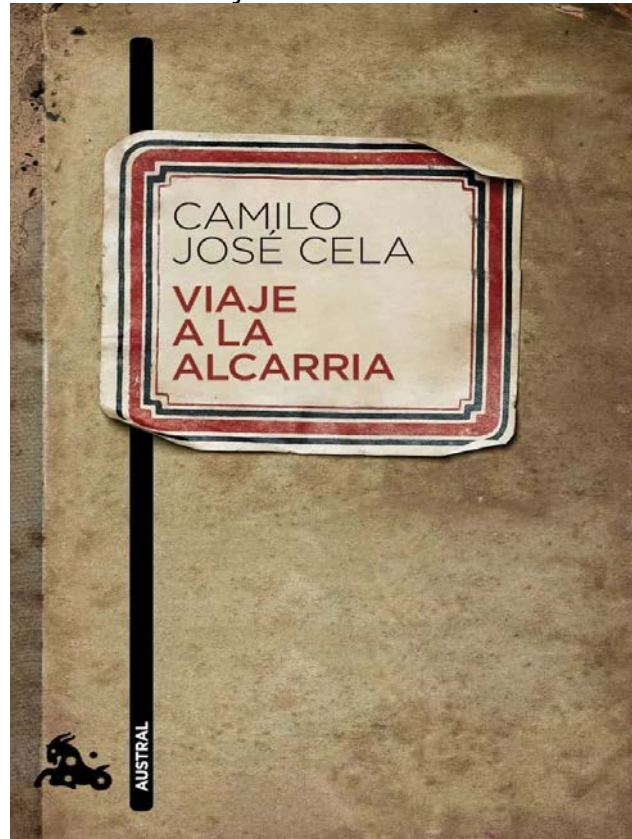
Fuente: Guadalajara Diario

Anexo 7. Tradiciones populares de la Alcarria (Fiesta popular en la Alcarria Conquense, Cañaveras)



Fuente: Energía y más (2017)

Anexo 8. Libro "Viaje a la Alcarria" Camilo José Cela



Fuente: Casa del Libro

Anexo 9. Fotografía del Cid Campeador (Rodrigo Díaz de Vivar)



Fuente: Pinterest

Anexo 10. Parque Arqueológico de Recópolis, Zorita de los Canes (Guadalajara)



Fuente: Turismo Castilla La Mancha